



Veclus, s.l.
Francesc Caballé i Reinald González.
Gestió i documentació del patrimoni arquitectònic i arqueològic.

C. Princesa 57 1.2. 08003 Barcelona
Telf/Fax: 933 196 551 e-mail: veclus@veclus.com
www.veclus.com

Memòria científica sobre les actuacions i resultats dels sondeigs arqueològics realitzats a la finca núm. 40 del carrer Flassaders de Barcelona (019/04)

Cobrició dels testimonis estructurals apareguts.



Barcelona, 12 de juliol del 2004

Redacció de la Memòria

Conxi Rodríguez Fernández

Sara Simon Vilardaga

Redacció del Projecte de rebliment

Daniel Sardà

Excavació arqueològica

Direcció de l'excavació: **Conxi Rodríguez Fernández**

Tècnic arqueòleg: **Sara Simon**

Planimetria: **Jordi Nogués**

Conxi Rodríguez

Daniel Sardà

Auxiliars

Arqueologia :

Consuelo Forés

Jordi Nogués

Daniel Sardà



Les plantes i alçats utilitzats com a base per a la realització dels dibuixos que apareixen en aquest treball han estat facilitat per l'empresa FOMENT DE CIUTAT VELLA, S.A i han estat realitzats pel despatx de I.Ribas, Q. Rossell, G. Ferrer (arquitectes).

Per a qualsevol ús de les dades, imatges i dibuixos continguts en aquest informe caldrà citar-ne el seu origen i autoria



ÍNDEX

-Localització	1
-Metodologia.....	5
-Descripció dels treballs realitzats.....	7
-Conclusions	18
- Cobrició dels testimonis estructurals apareguts.....	20
-Annex gràfic:	
.Fotografies	
.Planimetria	
.Fitxes d'unitat estratigràfica	
.Fitxes de seqüència estratigràfica	
.Inventari del material	



Localització



Planta esquemàtica de la ciutat vella de Barcelona amb indicació de l'àrea urbana on es localitza l'edifici

La finca núm. 40 del carrer Flassaders es troba emplaçada en un dels àmbits urbans de la ciutat de Barcelona que disposa d'una major solera històrica. No debades, es localitza en una illa de cases que està pràcticament a tocar dels coneguts passeig del Born i carrer Montcada, i que està delimitada pels carrers dels

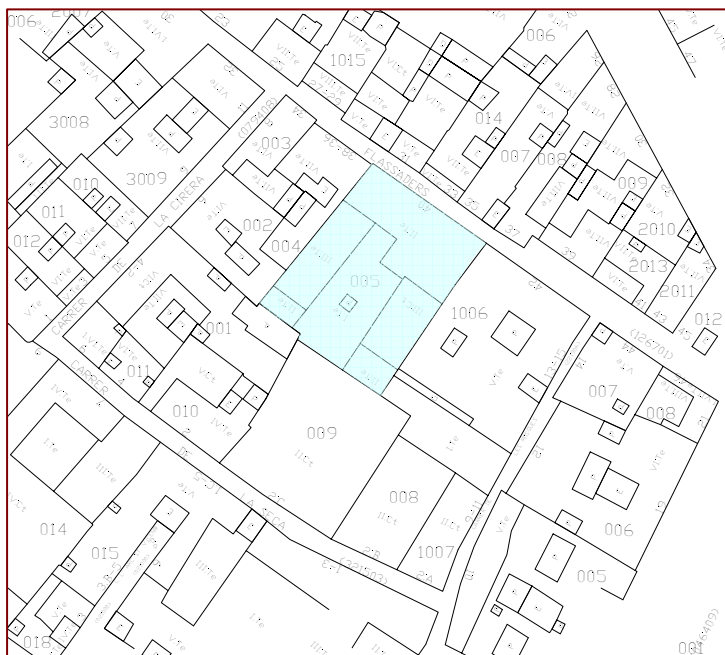
Flassaders cap el nord, de les Mosques vers l'est (el carrer més estret de Barcelona), de la Seca en direcció sud i, finalment, el carrer de la Cirera cap a oest. La pròpia configuració parcel·lària de l'indret ja ens assenyala certes particularitats que estan probablement lligades a l'establiment de la Seca en aquest indret cap a la fi del segle XIII.

El carrer dels Flassaders deu el seu origen a una promoció medieval de nova planta realitzada durant el regnat d'Alfons el Benigne (1327-1336), època en què van obrir-se fins a tres carrers al barri de la Ribera. En un principi, la via es conegué amb el nom de *Bonanat Sabater*, però aviat prengué l'actual de Flassaders ja que en ella s'hi establiren nombrosos menestrals



Foto aèria amb indicació de l'edifici

dedicats a la producció i venda de mantes, flassades i altres robes de llana. Com a col·lectiu, els flassaders s'organitzaren en gremi a partir de l'any 1331.



Detall del plànol parcel·lari de la zona amb indicació de la finca objecte d'aquest treball

La seva posició de centralitat dins de la Ribera i el seu veïnatge tant amb el centre comercial del Born, com amb el centre residencial del carrer Montcada han fet que aquesta àrea hagi estat densament poblada i, per tant, subjecte a processos de canvis continus. Per tant, la fesomia i la densitat de les vivendes que els constitueixen van ser fidel reflex de l'evolució

urbanística, econòmica i humana del barri.

La finca núm. 40 del carrer dels Flassaders constitueix una part de l'espai que ocupà l'antiga Seca de Barcelona. Originàriament la Seca medieval l'hem d'ubicar en el carrer de les Mosques, en la cantonada amb el carrer de la Seca. Des d'aquest emplaçament originari la casa de la moneda anà ampliant l'espai arquitectònic vers el dit carrer de la Seca. A partir de mitjans del segle XVII es dóna el període de màxima ocupació de l'illa ampliant-se progressivament amb finques del carrer de Flassaders, moment en el qual s'incorpora la finca en el que s'ha realitzat la recerca arqueològica. Posteriorment es produïren algunes segregacions, comportant que l'espai del darrer període de funcionament, segle XIX, de la casa de la moneda de Barcelona fos el definit per les finques núm. 2A, 2B i 2C del carrer de la Seca i la núm. 40 del carrer Flassaders.

La finca objecte del present estudi es correspon amb un edifici de mitjans del segle XVII, moment en el que es transformà totalment la seva fesomia. D'aquest període són les estructures en alçat que veiem avui dia; exceptuant la gran terrassa o pati elevat del primer pis, i d'altres transformacions posteriors de menor entitat. Tanmateix en la finca s'hi ha pogut documentar testimonis estructurals baix-medievals, datables entre la fi del segle XIII i fonamentalment en el segle XIV.

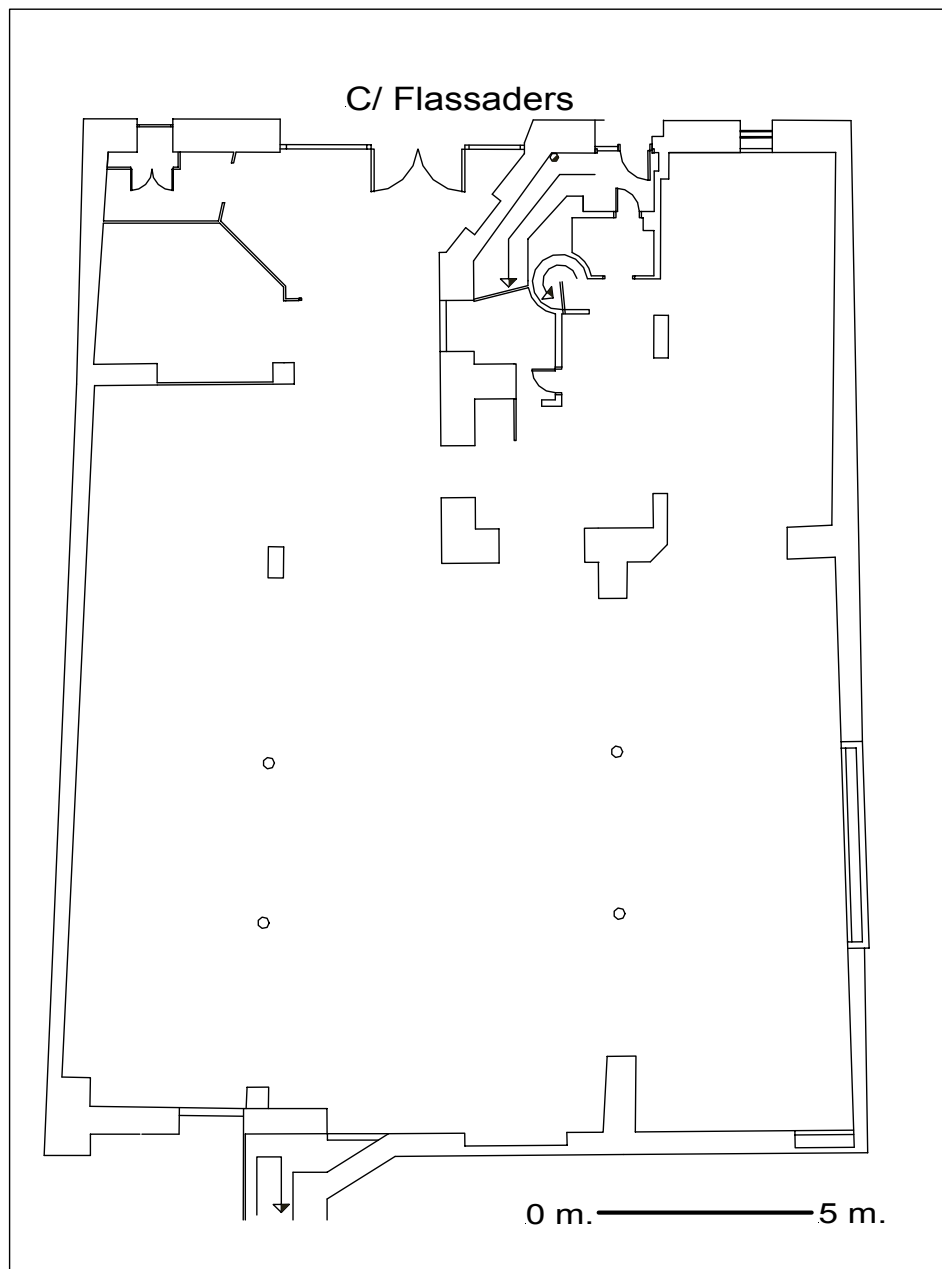
Cal destacar que en el segle XVIII es col·locà un gran escut de la casa reial borbònica a la façana principal, acció que suposà la modificació del registre de finestres.

Del segle XIX data la modificació dels forjats de la finca i les remuntes de finestres del primer pis per tal d'adaptar-les a la nova cota de circulació.

Al 1902 el pati central fou cobert amb una ampla terrassa suportada en pilars columnaris i jàsseres de fundició -acció que no afectà a les parets del primer i segon pis- i s'enderrocaren les parets del ras de la planta baixa dels dos cossos que afrontaven i delimitaven l'antic pati central.

Hem de fer esment que en els anys 80 del segle XX aquesta finca fou remodelada en discoteca. Les transformacions dutes a terme en aquest moment comportaren un seguit d'actuacions bàsicament destinades a la insonorització del local. Hem de destacar que en el seguit d'obres dutes a terme tenen especial rellevància les que afectaren el subsòl, ja que suposaren una afectació molt important.

La finca mostra avui dia una planta pràcticament rectangular, amb una única façana afrontada al carrer dels Flassaders i parets mitgeres als edificis col·lindants. Mostra un alçat màxim de tres nivells (Pb + 2p), tot i que donat les diferents estructures arquitectòniques que la configuren, el cos construït que dóna al carrer només en disposa de dos rasos (Pb + 1p). Aquestes diferències d'alçat també es palesen en les cobertes on s'aprecien diferents solucions de vessants i fins i tot terrat transitable.



Planta baixa de la finca núm. 40 del carrer Flassaders

Metodologia

La intervenció arqueològica s'ha realitzat aplicant el mètode de registre estratigràfic i d'excavació en extensió definit per E. Harris en la seva obra *Principis d'estratigrafia arqueològica*, que permet la identificació i ordenació seqüencial de totes les accions que han intervingut en la formació del jaciment arqueològic documentades durant el procés d'excavació, tant si són d'origen antròpic, biològic i/o geològic. Aquest mètode permet registrar tant les accions que poden identificar-se a través de les seves restes materials (elements i estrats) com aquelles que no es tradueixen en evidències físiques (interestrats). Cadascuna de les accions documentades s'ha identificat com una unitat estratigràfica, a la qual s'ha assignat un número d'UE. La informació referent a les unitats estratigràfiques s'ha registrat en fitxes seguint el model proposat pel Servei d'Arqueologia del Museu d'Història de la Ciutat de Barcelona.

Paral·lelament s'ha portat a terme el registre gràfic de cadascuna de les unitats estratigràfiques identificades. D'una banda a través de fotografies amb elements mètrics (banderoles), per tal de facilitar la representació visual de l'escala real de les restes arqueològiques. I de l'altra, totes les unitats estratigràfiques identificades han estat registrades planimètricament en plantes acotades i a escala. Tanmateix s'han realitzat diverses seccions on queden reflectits els elements més destacats, així com alguns alçats també dels elements més significatius.

A tot el material i documentació generada per la intervenció s'hi fa constar el número de codi del registre d'intervencions del Servei d'Arqueologia del Museu d'Història de la Ciutat de Barcelona, i que és el 019/04.

Pel que fa al material arqueològic extret durant el transcurs de la intervenció, se li aplica el procediment habitual normalitzat pel Servei

d'Arqueologia (MHCB). Les peces són netejades, siglades, inventariades i dibuixades les més significatives. La sigla emprada indica el número de codi de la intervenció, la referència estratigràfica i el número de la peça. Aquest siglatge és realitzat amb tinta sobre una cartel·la de paraloid. L'emmagatzematge d'aquest material es fa per UE dins de bosses identificades amb nom de jaciment, codi d'intervenció, sector i unitat estratigràfica.

Descripció dels treballs realitzats

L'objectiu principal dels sondejors realitzats a la finca núm. 40 del carrer de Flassaders, ha estat valorar el potencial arqueològic de la finca. Per aquest motiu el projecte inicial contemplava l'obertura de quatre cales, la primera en la zona nord-oest de la finca -a tocar amb la mitgera oriental-, amb unes dimensions de 2 x 3 m. La segona cala, en la zona nord-est de la planta, amb el límit a la mitgera occidental i amb una superfície de 2 x 3 m. La tercera i la quarta cala havien de realitzar-se, paral·lelament, de mitgera a mitgera, tot cobrint l'espai central de la finca, i amb una amplada de 2 m. En conjunt s'havia de cobrir (segons el projecte d'intervenció arqueològica) una superfície de 86'26 m.

La cala 1 es va ampliar, respecte a la primera proposta, seguint la direcció sud, perquè es va localitzar un paviment. El resultat d'aquesta modificació va ser una superfície de 19'51 m².

La cala 2 estava emplaçada dins d'una habitació, situada en l'extrem nord-oest de la finca, fet que impedia l'accés de la retroexcavadora per realitzar l'obertura de la cala, per aquesta raó tot l'aixecament del paviment de llambordes es va realitzar manualment. El resultat final va ser l'obertura de 5'75 m².

La ubicació originària de la cala 3 va ser modificada degut que hi havia una zona apuntalada on no es podia realitzar el rebaix dels treballs arqueològics i a l'existència d'una galeria soterrada que travessava l'espai on s'hauria d'haver situat la cala. Aquest fet va determinar que el senyor Ferran Puig (Director del Servei d'Arqueologia del Museu d'Història de la Ciutat) aconselles un replanteig de l'emplaçament de les cales 3 i 4, que havien de mesurar 2 m d'amplada i 12'50 de llargada.

Donat que els resultats arqueològics donaren una cota molt alta dels testimonis estructurals, es va modificar per segon cop la distribució de les cales, i es decidí realitzar la cala 4 com a continuïtat de la cala 3 en sentit transversal a aquesta mateixa. En la cala 3 es continuaren fent tot un seguit d'ampliacions, amb l'objectiu d'obtenir el major coneixement del subsòl arqueològic. Així doncs, les cales tercera i quarta van ser substituïdes per una sola (cala 3) situada en la zona central de la planta, que finalment es traduí en una superfície de 83'26 m².

La realització dels treballs arqueològics s'han anat desenvolupant durant el temps previst seguint un criteri d'ampliació, aquest fet ha implicat una reestructuració constant en el discurs estratigràfic. Per aquest motiu hem explicat els resultats -sempre que això ha estat possible- tot prioritant la lectura estratigràfica en detriment de l'ordre cronològic d'obertura de les cales i ampliacions. Creiem més interessant aquesta proposta, car fa més entenedor el procés d'excavació.

Cala 1

El sondeig identificat com la cala 1 se situa en la zona més nord-oriental de la planta baixa de la finca, tenint com a límit est la paret mitgera d'aquesta.

Els treballs arqueològics s'iniciaren amb la intervenció d'una màquina retroexcavadora (bobcat) que aixecà el paviment actual, identificat com a UE 101 i fet de parquet col·locat sobre paviment de terratzo i lligat amb ciment pòrtland. Sota aquest paviment es localitzà un estrat de sorra aportada, UE 103 -sense cap tipus de material associat-, que segurament tenia la funció de buscar la cota de circulació de l'esmentat paviment de terratzo. Un cop excavat aquest estrat es documentà:

La UE 104: un paviment realitzat amb rajoles d'uns 30 x 15'50 x 2'5 cm lligades amb morter de calç argilós. Aquest paviment està relacionat amb el cegament dels arcs de la mitgera situats en el costat oriental de la cala. Sabem per la documentació històrica que el moment del tapiat correspon a la segregació de les finques veïnes núm. 36-38 i 42 que es realitzà al voltant de l'any 1714 – primera meitat del s.XVIII – i per tant la correspondència entre una nova pavimentació i el fet mural ens donaria una cronologia aproximada d'acord amb aquesta data.

La UE 106, és la preparació del paviment 104. En aquest cas no es trobà testimonis de paviment i només podem documentar l'empremta deixada de la seva preparació.

La UE 107 és un estrat de farciment de la rasa UE 112, situat a la banda nord de l'estructura UE 105.

La UE 105 es correspon amb una estructura feta amb un parament de carreus desbastats i maons (de 2'5,3 i 3'5 cm) lligats amb morter de calç argilós i àrid irregular; assenyalaríem la seva disposició en filades regulars. Aquest element l'hem identificat com la possible fonamentació del mur del s.XVII (el que trobem en alçat) i que més tardanament és aprofitat com a riostra de l'arc - corresponent al s.XIX- obert en aquesta paret.

Donat el desenvolupament dels treballs arqueològics, es decidí ampliar la cala en direcció sud, per tal de poder veure el testimoni estructural UE 105. Fet que implicà l'aixecament del paviment actual i que es realitzà amb l'ajut de la ja esmentada màquina bobcat, sota el qual s'identificà la UE 108 com a farciment constituït bàsicament per terra i runa de construcció, carreus, pedra, maons,

morter, fragments de revestiments, etc i fragments de material ceràmic corresponent als segles XVI-XVIII. Un cop excavat aquest nivell s'identificaren les estructures UE 109 i 110, i l'estrat UE 111.

La UE 109, és una estructura feta amb maons de 29'5x14x4 cm. Presenta dos ancoratges per fusta (que encara són visibles), cohesionats amb morter molt ric en calç, fet que ens portaria a suposar-li una cronologia pròpia del segle XIX. Amb tot, no podem descartar una possible reutilització d'elements anteriors i que en aquest moment no podem constatar.

La UE 110, està feta amb maons (d'uns gruixos de 3, 3'5 i 4 cm) i alguns carreus i es troba cohesionada amb morter de calç molt argilós. La localització d'aquest element ha estat parcial, ja que no s'ha pogut excavar de forma completa. Malgrat això, però, semblaria tractar-se d'una cubeta, les dimensions completes de la qual desconeixem.

Aquestes estructures de signe clarament tecnològic resten obertes a interpretacions més acurades, donat que actualment no disposem de tota la informació estratigràfica que ens podria aportar el subsòl d'aquesta finca i el conjunt monumental de la Seca.

Cala 2

El sondeig identificat com la cala 2 el trobem situat en la zona més nord-occidental de la finca, limitada a l'oest per la mitgera occidental i al sud i al nord per ambdues parets que definien una petita habitació.

En aquest cas l'obertura de la cala s'ha realitzat de forma manual sense

cap ajut mecànic, donat que l'entrada de l'habitació no permetia ni el pas ni la maniobrabilitat d'una màquina.

Així, doncs, s'iniciaren els treballs arqueològics amb l'aixecament del paviment actual identificat com a UE 201 i que consistia en un terra de llambordes –amb unes dimensions que oscil·laven entre els 17 i 20 cm de gruix - lligades amb ciment pòrtland. Sota aquest paviment es localitzà l'estrat UE 202, definit per terra i runa de material constructiu. Un cop excavat es localitzà altre paviment, UE 203, fet de rajoles de 28'5x14'5x3'5cm. lligades amb morter de calç argilós, i, finalment, l'estrat UE 205 un nivell de farciment de terra marró fosca, pedra i fragments de maó.

La mitgera occidental de la finca és el límit oest de la cala, i com en el cas anterior de la cala 1, els arcs d'aquesta mitgera (que també en té) es ceguen en el moment en què se segreguen les finques l'indants -1714-. Aquesta actuació es correspon amb el revestiment de la paret que va conjuntament amb el paviment UE 203, així doncs es tractaria d'una reforma de la primera meitat del s. XVIII.

L'excavació de l'estrat UE 205 permeté la localització de la UE 206, element que identifiquem com a un marxapeu i que presenta l'evidència d'una polleguera. Aquesta estructura s'entrega al testimoni estructural que funcionaria com a mur (UE 207). També es localitzà la rasa UE 210, el seu farciment UE 208 i, finalment, l'estructura UE 209 (que podem seguir en alçat) i que actua com a límit sud de la cala.

Cala 3

L'obertura de la cala 3 es va fer en diferents etapes, es realitzà primer en

dos grans trams (un longitudinal est-oest i l'altre transversal nord-sud) amb l'ajut d'una màquina bobcat, la resta d'ampliacions es realitzaren manualment.

Com ja hem explicat abans, la nostra redacció seguirà un fil conductor basat en la seqüència estratigràfica general i no en l'ordre cronològic de les diferents obertures i ampliacions.

Els treballs arqueològics s'iniciaren amb l'aixecament del paviment actual identificat com a UE 301 sota el qual es localitzà el nivell de farciment UE 302, constituït per terra i runa de material constructiu. Aquest estrat també va ser excavat amb l'ajuda de la màquina retroexcavadora. Un cop excavat s'identificaren:

Les UE 303 i 312, interpretades com a riostres, fetes de formigó en el moment que la finca funcionava com a discoteca als anys 80.

Les UE 306 i 329, identificades ambdues com a clavegueres, la primera situada a la banda occidental de la cala i en sentit diagonal nord-oest sud-est, la segona situada al nord de la cala en direcció est-oest. Ambdues estan fetes amb grans pedres desbastades i lligades amb morter de calç de qualitat. Per tipologia sembla que responen a una cronologia aproximada del segle XIX. La UE 328, identificada com a fons d'una claveguera o canalització, està situada més al sud respecte a la UE 329 i paral·lela a aquesta. Aquest element s'ha realitzat amb rajoles de 24 x 24 cm i cohesionades amb morter de calç, aquestes característiques ens acosten a una cronologia aproximada del segle XIX.

Els estrats, localitzats un cop aixecat el paviment i la UE 302, són els següents:

-La UE 307 definit com un farciment de runa, terra sorrenca amb molt de material constructiu, bàsicament maons, fragments de morter i arrebossat, teules, material ceràmic molt escàs per la potència de l'estrat, però corresponent al segle XVII, junt amb una moneda i un fragment de retall metàl·lic.

-La UE 310 es tracta del farciment (compost de terra i carbonets) de dos retalls UE 356 i 357, situats a la banda est de la riostra UE 303. Apareixen arrasats per l'obra que es realitza amb la pavimentació i insonorització de la discoteca, als anys 80.

-La UE 311 definida com a farciment del retall UE 358 situat al costat oest de la UE 312, compost de terra marró fosc amb carbonets de petit tamany i un fragment ceràmic corresponent al segle XVII.

-La UE 308 és un farciment de terra amb morter, maons i material ceràmic del segle XIII. Aquest estrat es localitza a l'oest de la riostra UE 303, i sembla tenir una clara intenció d'anivellament per assolir un nou nivell de circulació.

-La UE 319 està situada a la banda oriental de la claveguera UE 306. És un estrat de terra de coloració negra, amb fragments de morter, maons i amb una consistència molt dura. El material ceràmic relacionat amb aquest estrat pertany al segle XIX, juntament amb cinc monedes de cronologies entre 1830 i 1868. Destaca la moneda nº 3, es correspon a 8 maravedisos de Ferran VII i pertany a la seca de Segòvia.

-La UE 320 és l'estrat localitzat al límit nord de la cala, definit bàsicament per runa de material constructiu i deixalles actuals tals com paquets de tabac, plàstics, tres monedes de mitjans del segle XIX, una de les quals és un cèntim d'escut d'Isabel II, encunyat a Segòvia (nº invent.9). Això ens indicaria que

possiblement aquest farciment es produeix arrel de les obres de la discoteca.

-La UE 333 localitzada a la zona nord est de la cala, al voltant de l'estructura que conforma el cos edificat del segle XVII. És un estrat de color vermell, argilós, presenta fragments de revestiment i material ceràmic del segle XIII-XIV i una moneda de Pere III (1336-1387) de Barcelona, nº invent. 9.

-La UE 344 situada a la banda oest de la riostra UE 339, és un estrat amb terra, material constructiu, teules, maons, arrebossats, carreus i material ceràmic dels segles XVII-XVIII.

-La UE 350, situada a l'extrem nord-oest de la claveguera 306, constituïda bàsicament per argila, on s'ha localitzat el gresol i ceràmica blava del segle XVII-XVIII. Sota aquest nivell localitzarem el paviment de rajoles (de 28 x 14 x 5 cm) UE 351, molt similar al fons utilitzat en la UE 330 i que sembla que continua per sota de la claveguera UE 306.

Donat que les directrius de l'excavació aconsellaven la conservació de les estructures que tinguessin a veure amb el període de funcionament de la Seca i atès que l'ús d'aquesta es manté fins al 1860, cap dels elements descrits anteriorment han estat desmuntats i de manera conseqüent només s'ha procedit a l'excavació dels estrats que ho permetien.

Així doncs, un cop eliminat l'estrat UE 307, es localitzaren els testimonis estructurals UE 331, 335, 343 i 325. L'estructura UE 331, es tracta d'un mur fet amb carreus treballats i alguns només desbastats, lligats amb morter de calç argilós d'àrid regular i poc picadís de ceràmica. Presenta una amplada regular de 48 cm i un revestiment que es conserva en tota la superfície de la cara sud de color taronja i restes d'un revestiment a la cara nord de color blanc. Les seves

característiques i el fet que estigui alineat amb el mur de tancament de la façana medieval conservada en el pis superior, semblen indicar una cronologia de funcionament anterior al segle XV. En un segon moment, aquest mur funciona amb les estructures UE 335 i 343 configurant un altre espai d'una cronologia relativa als segles XVI-XVIII.

L'estructura UE 335, es tracta d'un mur fet amb carreus, pedra desbastada i maons (d'uns 3 cm de gruix) i cohesionat amb un morter argilós amb àrid molt regular, picadís de ceràmica i nòduls de calç. Limita amb la claveguera UE 306 per la banda oest, fet que ens impedeix veure aquesta cara del mur. A la banda est la superfície del mur està arrebossada per un revestiment definit per un morter argilós amb la presència de grans nòduls de calç. Presenta una amplada de 55 cm. i unes escales que permetrien l'accés en direcció est-oest. Aquests esglaons són dos peces de pedra treballada i amb un revestiment blanc diferent al del mur (UE 335) i que ens podria indicar diferents fases constructives o de reparació. Per la seva tipologia constructiva i per les característiques estratigràfiques es podria correspondre a un moment constructiu entre els segles XV-XVIII.

L'estructura UE 343 és localitzada en el límit est de la cala, quedant visible només la cara oest d'aquest mur. La seva construcció respon a una clara intenció de reforma de l'espai i del mur UE 331, ja que el corregeix en el seu traçat a l'extrem est, on fa cantonada al mur UE 343. La tipologia constructiva d'aquest element és molt semblant a la del mur UE 335, està fet amb pedra desbastada, maons (de 2'5 a 3 cm de gruix) i lligat amb morter argilós d'àrid regular, nòduls de calç i picadís de ceràmica. Sembla adient poder establir una cronologia paral·lela al mur UE 335.

Per últim en relació a l'excavació de l'estrat UE 307, aquesta es dona per closa en localitzar el paviment UE 325, fet amb lloses de mesures variables entre

12 x 17cm i 34 x 25 cm, cohesionades amb morter de calç argilós. Aquest paviment funciona amb els murs UE 331, 335 i 343, tal com ens indica el fet que l'arrebossat d'aquestes parets s'entreguen al paviment.

L'excavació de l'estrat UE 308 permeté identificar la UE 313, nivell de terra de color negre amb molts carbons i material ceràmic corresponent als segles XIII-XIV, i la UE 309 mur del qual només podem veure la cara est donat que està situada fora de la línia de plom de la riostra. La tipologia constructiva d'aquest mur és clarament medieval, presenta unes filades de carreus amb mesures regulars de 25 x 14cm, 18 x 15 cm, lligats amb un morter de calç amb nòduls de fang, mica i un àrid irregular. Sota l'estrat UE 313, localitzarem la UE 314, nivell de terra sorrenca, flonja de color ataronjat, amb material ceràmic dels segles XIII-XIV. L'excavació d'aquest nivell permeté identificar l'estrat UE 315 terra molt sorrenca, de color negre amb carbonets, material ceràmic dels segles XIII-XIV i fragments de gresol. L'estrat següent UE 316 estava format per un paquet de sorra, d'uns 20 cm aproximadament de gruix i sense cap altre material. L'eliminació d'aquest estrat permeté identificar la UE 317, un nivell de terra color gris fosc amb carbonets i nòduls de calç molt petits (5 mm) i material ceràmic corresponent al segles XIII-XIV. Sota aquest estrat es documentà la UE 326 composta per terra sorrenca i acumulació de pedres que s'entreguen al mur UE 309. Tota l'estratigrafia localitzada en aquest sector s'entrega al mur UE 309, fet que ens indicaria la funció clarament d'anivellament d'aquests estrats.

L'estrat UE 319 cobria part de la claveguera UE 306 i els estrats UE 323 i 324 . La UE 323 es tracta d'un nivell de terra de color verd, degut a l'òxid de coure, i material ceràmic del segle XIX-XX, 1 moneda de 1836, tres quartos de Barcelonade Isabel II (nº invent. 7) i retalls metàl·lics, sota la qual s'identificà l'estructura UE 330, que documentem com una canalització relacionada

segurament, amb el procés productiu de la Seca. La UE 324, es tracta del testimoni d'un estrat de terra de color vermell, de consistència molt dura.

Un cop excavat l'estrat UE 320, es localitzà l'estructura UE 332, formada per quatre parets de maons (de 29 x 14 x 4'5 cm) i un paviment de rajoles (de 29'5 x 14'5 cm), lligats amb morter de calç de molta qualitat. Per la tipologia constructiva respondria a una datació aproximada del segle XIX inicis del XX. Cal destacar que a l'interior de l'esmentada estructura ha estat localitzada una premsa de 140 cm de diàmetre aproximadament. El seu emplaçament, i disposició ens indicaria, però, que és un element que no es troba *in situ*, sinó que de manera versemblant fou abocat en un moment indeterminat que caldria situar en el marc de les obres realitzades cap la segona meitat del segle XX.

Un cop documentat l'estrat UE 333, s'identificà la UE 336 corresponent a un mur, fet amb carreus, tàpia i lligat amb morter de calç i picadís de ceràmica; presenta restes de revestiment per les dos cares. S'adossa al mur UE 331, per tant podria ser contemporani o posterior a dit mur.

L'excavació de la UE 344 permeté la localització dels murs: UE 346, mur fet amb carreus treballats de dimensions regulars (entre 37 x 17 cm i 40 x 18 cm), lligats amb morter de calç argilós, d'àrid irregular i picadís de ceràmica. La UE 348, mur fet de carreus i pedra sense escairar, morter de calç amb àrid irregular i nòduls de calç. Té una amplada de 68 cm.

Ambdós murs tallen la UE 347, mur fet amb carreus de 22 x 12, 24 x 15, etc... lligat amb morter de calç argilós, mica i àrid irregular. A l'extrem nord d'aquest mur s'ha identificat els muntants, fet que ens marcaria l'existència d'un pas. L'estructura UE 347 presenta la mateixa alineació que la UE 309, fet que ens fa pensar en la possibilitat que es tracti del mateix mur.

I l'estrat UE 345, format per terra, runa (teules, carreus, arrebossat) i material ceràmic de cronologies modernes (XVII-XVIII), sota el qual és localitzà l'estrat UE 352, una preparació de paviment feta de morter de calç argilós amb nòduls de calç i mica.

Conclusions

La intervenció dels sondejors realitzats a la finca núm. 40 del carrer de Flassaders ens permeten establir, a tall de conclusions, una seqüència cronològica general:

Una primera fase medieval, corresponent al final del segle XIII fins el segle XV, de la que s'han pogut identificar elements i testimonis en l'alçat de l'actual edifici i elements estratigràfics en el subsòl, que s'hi poden relacionar cronològicament. Es a dir, l'existència, en el 2on pis de la seca actual, de restes d'una finestra coronella que mira a l'interior de l'edifici, i que es projecta sobre la línia (nord-sud) que tracen els murs U.E. 309 i 347, defineix junt amb el mur U.E. 331 (est-oest) un antic pati interior, al voltant del qual es distribueixen les estructures U.E. 346, 348. Aquestes estructures localitzades durant l'excavació presenten una tipologia constructiva baix medieval. Es tractaria de testimonis de les construccions residencials anteriors a la ubicació en el nostre indret de la casa de la moneda: La seca.

La segona fase d'època moderna, caldria situar-la vers mitjan segle XVII, moment en que tenim coneixement de l'establiment de la Seca en el pla terreny que avui dia ocupa la nostra finca. Seria versemblant suposar l'existència d'altres construccions més intersticials i de menor entitat arquitectònica que aprofitarien total o parcialment les estructures residencials anteriors, en un ventall cronològic lleugerament anterior a l'edificació de l'actual edifici barroc i de les quals n'han aparegut testimonis a les prospeccions realitzades (UE 312,325 i 335).

Un tercer moment, emmarcable vers la primera meitat del segle XVIII, que es correspondria al període de reparcel·lació de l'illa i de segregació de parts de la Seca Barroca. Es el moment en el que podem situar els cegats dels arcs en les

cales 1 i 2, que permeten situar els paviments (U.E. 104 i 203) localitzats en un moment posterior a la realització d'aquestes obres.

Seguint la seqüència crono-estratigràfica, identificariem un quart període (mitjan del segle XIX) lligat i deduït dels materials i elements apareguts en la intervenció arqueològica i de la seva relació a la lectura estructural dels testimonis visibles en alçat . En aquest període es pot donar testimoniatge de l'ús puntual de l'edifici com la fàbrica de moneda, l'anclatge UE 109, la cubeta UE110, la canalització UE 328, són els elements fabrils que evidencien aquest ús.

En un ventall cronològic que es desenvoluparia bàsicament al llarg del segle XX, s'identificaria una cinquena fase, definida per diferents elements que es podrien correspondre a un ús de l'espai aliè a la producció de moneda (UE 306, 329, 332). Una de les obres més significatives que es realitzen en aquest moment és el cobriment del pati interior de l'edifici de la Seca, projecte que es realitzà a l'any 1902.

Assenyalaríem, finalment la identificació de l'obra de pavimentació i insonorització, realitzada al voltant de la dècada dels anys 80 del segle XX, que afectà en gran mesura a les restes del subsòl. Per això localitzem les restes de testimonis arqueològics a cotes molt altes, a uns 50 cm aproximadament del nivell de circulació actual.

Rebliment dels testimonis estructurals apareguts.

Un cop finalitzats els treballs de sondeigs arqueològics a la finca núm. 40 del carrer Flassaders de la ciutat de Barcelona i en funció del *Projecte d'intervenció arqueològica de sondatge a la finca núm. 40 del carrer Flassaders - antiga Seca de Barcelona-* en el que es preveia el rebliment de les cales obertes en el transcurs de la intervenció arqueològica, s'efectuà com a mitjà de protecció temporal de les restes aparegudes la col·locació de Geotèxtil i una capa de 15 cm de sauló per sobre. Seguidament es van reomplir les cales amb les terres extretes en el transcurs de l'excavació arqueològica fins a una cobrició de 50 cm per sota de la cota de paviment actual.

En funció de l'entitat dels testimonis arqueològics apareguts es va preveure realitzar el rebliment de totes les estructures, i per tant el farciment total de les diferents cales fins a la citada cota.

Donades les característiques de la situació urbana de la finca, tot el procés de trasllat de les terres i el conseqüent rebliment de les cales es va realitzar manualment sense l'ajuda de cap maquinària.



Trasllat de les terres a l'interior de l'edifici

Tot seguit aportem la relació de les diferents fases de rebliment de les unitats estratigràfiques.

Cala 1:

-UE 104

-UE 105

-UE 106

-UE 109

-UE 110



Procés de col·locació del geotèxtil a la cala 1



Rebliment dels testimonis estructurals apareguts.



Cobrició amb geotèxtil de la riostra identificada amb l'UE 105



Cobriment de l'estructura UE 109



Imatges del procés de rebliment de la cala 1

Cala 2:

-UE 203

-UE 206

-UE 207



Procés de col·locació del geotèxtil a la cala 2



Rebliment de la cala 2.

Cala 3:

- UE 303
- UE 306
- UE 309
- UE 312
- UE 325
- UE 328
- UE 329
- UE 330
- UE 331
- UE 332
- UE 334
- UE 335
- UE 336
- UE 339
- UE 342
- UE 343
- UE 346
- UE 347
- UE 348
- UE 351
- UE 352
- UE 353
- UE 355



Col·locació del geotèxtil al sector nord de la cala 3



Vista est-oest de la cala 3, durant la col·locació del geotèxtil



Imatge de detall de la cobriment del mur UE 309, localitzat a la zona occidental



Vista del procés de cobriment de l'estructura UE 332 identificada en la zona nord



Imatge general de part de la zona sud en el moment de la col·locació del geotèxtil en el paviment de lloses UE 325, i els murs UE 335, 331, 343



Diferents imatges del procés de col·locació del geotèxtil a la cala 3



Imatge del rebliment de la zona nord-oest de la cala 3



Procés de rebliment de la UE 332



Vista del procés de rebliment a la zona central de la cala 3



Imatge del rebliment de la zona est de la cala 3

ANNEX GRÀFIC



Cala1

- 001 Ubicació de la Cala 1 abans d'iniciar els treballs d'eliminació del paviment UE 101.
- 002 Treballs d'obertura de la Cala 1.
- 003 Mitgera oriental de la finca a tocar de la qual s'ha realitzat la Cala 1.
- 004 Detall d'elements petris reaprofitats en la construcció de la paret mitgera oriental.
- 005 Detall del paviment UE 102.
- 006 Vista general del tall nord de la cala 1 amb el paviment UE 102.
- 007 UE 103.
- 008 Paviment UE 104.
- 009 Vista general del paviment UE 104.
- 010 Riostra identificada en el tall sud de la Cala 1, abans de realitzar l'ampliació.
- 011 Farciment UE 107.
- 012 Ampliació de la Cala 1 i localització de noves estructures.
- 013 Detall estructura UE 109.
- 014 Estructura UE 110.
- 015 Detall de l'estructura UE 110, identificada en el tall est de la Cala 1.
- 016 Vista general de l'ampliació de la cala 1 amb l'estrat UE 111.
- 017 Vista general de l'ampliació de la cala 1 amb la mola apareguda en l'angle sud.
- 018 Detall de l'element UE 105 per la banda sud.
- 019 Detall de la cubeta UE 110.
- 020 Rasa UE 112
- 021 Rasa UE 112 i estructura UE 105.
- 022 Vista en alçat de l'estructura UE 105.
- 023 Vista en direcció nord de l'ampliació de la Cala 1.
- 024 Vista de l'extrem sud de la Cala 1.
- 025 Tall occidental de la Cala amb l'estructura UE 110.
- 026 Detall de la mola.
- 027 Mola apareguda en la Cala 1.
- 028 Detall de l'estructura UE 105.
- 029 Vista general de la riostra UE 105 i el pilar construït a sobre.
- 030 Vista general d'ubicació de la Cala 1.
- 031 General de la Cala 1.



Cala 2

- 001 Cala 2 abans d'iniciar els treballs.
- 002 Ubicació Cala 2 amb el paviment UE 201.
- 003 Treballs d'obertura de la Cala 2 amb l'eliminació del paviment actual.
- 004 Vista general de la Cala 2 després de l'eliminació del paviment actual.
- 005 UE 202.
- 006 Treballs d'excavació en la Cala 2.
- 007 General amb el paviment UE 203.
- 008 Detall de la mitgera occidental en la zona de la Cala 2.
- 009 UE 205.
- 010 UE 206.
- 011 Detall de la UE 207.
- 012 UE 207.
- 013 UE 208.
- 014 Vista de la Cala 2 en direcció sud, al fons la UE 209.
- 015 Detall de l'estructura UE 209.
- 016 Encaix identificat en la UE 205.
- 017 Vista final de la zona sud de la cala 2.
- 018 Vista general d'ubicació de la Cala 2.
- 019 Imatge de situació de la Cala 2.



Cala 3

- 001 Vista general de la planta baixa en direcció sud.
- 002 Vista general en direcció nord, a la porta principal.
- 003 General del sector 300 en direcció oriental.
- 004 Vista general en direcció occidental abans d'iniciar els treballs.
- 005 General del sector 300.
- 006 Vista general de l'àrea on s'ha realitzat la Cala 3.
- 007 Estructura del segle XVII situada en la banda oriental.
- 008 Procés d'eliminació del paviment actual.
- 009 Obertura de la Cala 3.
- 010 Treballs d'obertura de la Cala 3 amb l'eliminació del paviment actual.
- 011 Tasques d'obertura de la Cala 3.
- 012 Vista general de la zona occidental.
- 013 Localització del mur UE 309 per sota de la riostra de formigó UE 303.
- 014 Treballs a la Cala 3. Localització de la claveguera UE 306.
- 015 Estrat UE 307.
- 016 UE 308.
- 017 UE 308.
- 018 Detall del farciment UE 310.
- 019 Farciment UE 310.
- 020 Detall del farciment UE 311.
- 021 Farciment UE 311.
- 022 Retalls identificats amb les UE 357 i 358.
- 023 UE 357 i 358.
- 024 Identificació d'un tram de la claveguera UE 306.
- 025 Vista general de la Cala 3 amb el farciment UE 307.
- 026 Retall identificat amb la UE 359.
- 027 Retall UE 359.
- 028 UE 313.
- 029 UE 313.
- 030 UE 314.
- 031 UE 314.
- 032 UE 315.
- 033 UE 315.
- 034 Treballs d'ampliació de la Cala 3 vers el nord.
- 035 Ampliació de la Cala 3.
- 036 UE 316.
- 037 Farciment UE 316.
- 038 UE 317.
- 039 UE 317.
- 040 UE 318.
- 041 UE 318.
- 042 Ampliació de la Cala 3. UE 307.
- 043 UE 307.
- 044 Ampliació de la Cala 3.
- 045 UE 307.
- 046 UE 319.
- 047 UE 319.
- 048 Farciment UE 320.
- 049 Canaló UE 321.

- 050 Farciment UE 322.
- 051 UE 324.
- 052 Paviment UE 325.
- 053 UE 326.
- 054 UE 326.
- 055 UE 304.
- 056 UE 304.
- 057 UE 327.
- 058 Farciment UE 323.
- 059 Canal UE 330.
- 060 Petit retall identificat amb la UE 360.
- 061 Treballs d'excavació a la Cala 3.
- 062 Detall de la base de la claveguera UE 328.
- 063 Claveguera UE 329.
- 064 UE 329.
- 065 Detall dels esglaons apareguts en el mur UE 335.
- 066 Estrat UE 333.
- 067 UE 334.
- 068 UE 334.
- 069 Tall nord en el que es pot veure la potència de l'actuació d'aïllament de la disco.
- 070 Eliminació de les diferents capes d'insonorització.
- 071 Detall de la UE 332.
- 074 UE 332.
- 075 Detall de la mola o premsa.
- 076 Mola o premsa.
- 077 Detall de la mola.
- 078 Claveguera UE 306.
- 079 Mur UE 335.
- 080 UE 335.
- 081 Claveguera UE 329.
- 082 Nivell d'afectació de les obres de la discoteca.
- 083 Nova ampliació de la Cala 3.
- 084 Treballs d'ampliació de la Cala 3.
- 085 Abans d'obrir més la Cala 3 cap al sud.
- 086 Extrem nord de la Cala 3.
- 087 Eliminació de les restes de la discoteca.
- 088 Ampliació Cala 3.
- 089 Estrat UE 337.
- 090 Detall UE 337.
- 091 UE 338.
- 092 UE 337.
- 093 General extrem nord-est de la cala 3.
- 094. Treballs d'excavació.
- 095 Retall UE 362.
- 096 Nova ampliació de la Cala 3.
- 097 Farciment UE 307 en la nova ampliació.
- 098 Farciment UE 337.
- 099 Farciment UE 337.
- 100 Detall del retall UE 361
- 101 Retall UE 361
- 102 Ampliació sud de la cala 3.
- 103 Estructura UE 339.
- 104 Detall de les restes de pavimenta UE 342.
- 105 Restes pavimentació UE 342.

- 106 Ampliació sud-oest.
- 107 Retall UE 361.
- 108 Detall del retall UE 361.
- 109 Eliminació del farciment UE 307.
- 110 Claveguera UE 306.
- 111 Continuitat claveguera UE 306 cap al sud.
- 112 Estructura UE 312.
- 113 Vista general en direcció sud.
- 114 Mur UE 331.
- 115 Mur UE 335.
- 116 Paviment UE 325.
- 117 Detall del mur UE 331 i de la reforma UE 343.
- 118 Vista del mur UE 331.
- 119 Detall de la cantonada del mur UE 343.
- 120 Farciment UE 341.
- 121 Ampliació de la cala 3.
- 122 Mur UE 331 i retall UE 361.
- 123 Detall del retall UE 361.
- 124 Mur UE 309.
- 125 Detall del mur UE 309.
- 126 Detall de la tapia que es localitza per sobre del mur UE 309.
- 127 Restes de tapia i de revestiment per sobre del mur UE 309.
- 128 Ampliació nord-occidental de la cala 3.
- 129 Farciment UE 302 en l'ampliació cap al nord-oest.
- 130 Farciment UE 302 en la zona nord-occidental.
- 131 Farciment UE 344.
- 132 Detall de la riostra UE 339.
- 133 Alçat occidental de la riostra UE 339.
- 134 Vista general de la cala 3 en direcció oriental.
- 135 Claveguera UE 329
- 136 Detall de la claveguera UE 329 i de la base de la UE 328.
- 137 Farciment UE 350.
- 138 Detall del gresol aparegut en l'estrat UE 350.
- 139 Detall d'un gresol aparegut en les tasques d'excavació.
- 140 Paviment de llambordes UE 325.
- 141 Paviment UE 325.
- 142 Nivell d'enderroc UE 345.
- 143 Enderroc UE 345.
- 144 Estrat UE 349.
- 145 Restes identificades amb la UE 351.
- 146 Capa de morter de calç UE 352.
- 147 Capa de morter de calç UE 355.
- 148 Claveguera UE 306.
- 149 Mur UE 346.
- 150 Detall del mur UE 347.
- 151 Vista de conjunt dels murs UE 347,346 i 348.
- 152 Alçat del mur UE 347.
- 153 Mur UE 348.
- 154 Alçat sud de l'estructura UE 348.
- 155 Alçat nord del mur UE 348.
- 156 Alçat sud del mur UE 346.
- 157 Alçat nord del mur UE 346.
- 158 Alçat de l'angle que conforma el mur UE 346.
- 159 Detall del marxapeu i les restes dels brancals d'un pas, a tocar del mur UE 346.

- 160 Estructura UE 353.
- 161 Detall del paviment UE 325.
- 162 Detall del paviment UE 325.
- 163 Detall dels esglaons i d'un encaix localitzats en el mur UE 335.
- 164 Detall del revestiment del mur UE 335.
- 165 Vista del alçat de la zona sud-est.
- 166 General amb senyalització del mur UE 335.
- 167 Detall del mur UE 336 amb la base de claveguera UE 328
- 168 General de l'extrem més septentrional de la cala 3.
- 169 General de la zona nord-est, amb la claveguera UE 329 en primer terme.
- 170 Final en direcció sud.
- 171 General en direcció sud-oest.
- 172 Vista de la zona occidental.
- 173 Vista general de la zona oriental.
- 174 General amb el paviment UE 325 i els murs que el delimiten.
- 175 Imatge de la cala 3 en direcció sud-est.



Fotografies





001 Ubicació Cala 1 abans d'inciar els treballs d'eliminació.JPG



002 Treballs d'obertura de la Cala 1.JPG



003 Mitgera oriental de la finca a tocar de la qual s'hi ha .JPG



004 Detall d'elements petris reaprofitats en la construcció .JPG



005 Detall del paviment UE 102 .JPG



006 Vista general del tall nord de la cala 1 amb el paviment.JPG



007 UE 103.JPG



008 Paviment UE 104.JPG



009 Vista general del paviment UE 104.JPG



010 Rostro identificada en el tall sud de la cala 1, abans .JPG



011 Farciment UE 107.JPG



012 Ampliació de la cala 1 i localització de noves estructur.JPG



013 Detall estructura UE 109.JPG



014 Estructura UE 110 .JPG



015 Detall de l'estructura UE 110, identificada en el tall es.JPG



016 Vista general de l'ampliació de la cala 1 amb l'estrat U.JPG



017 Vista general de l'ampliació de la cala 1 amb la mola ap.JPG



018 Detall de l'element UE 105 per la banda sud.JPG



019 Detall de la cubeta UE 110.JPG



020 Rasa UE 112.JPG



021 Rasa UE 112 i estructura UE 105.JPG



022 Vista en alçat de l'estructura UE 105.JPG



023 Vista en direcció nord de l'ampliació de la Cala 1.JPG



024 Vista de l'extrem sud de la cala 1.JPG



025 Tall occidental de la Cala amb l'estructura UE 110..JPG



026 Detall de la mola.JPG



027 Mola apareguda en la cala 1.JPG



028 Detall de l'estructura UE 105.JPG



029 Vista general de la riostra UE 105 i el pilar construït .JPG



030 Vista general d'ubicació de la cala 1.JPG



031 General de la cala 1.JPG



001 Cala 2 abans d'iniciar els treballs .JPG



002 Ubicació Cala 2 amb el paviment UE 201 .JPG



003 Treballs d'obertura de la cala 2 amb l'eliminació del pa.JPG



004 Vista general de la cala 2 després de l'eliminació del p.JPG



005 UE 202 .JPG



006 Treballs d'excavació en la cala 2.JPG



007 General amb el paviment UE 203.JPG



008 Detall de la mitgera occidental en la zona de la cala 2.JPG



009 UE 205.JPG



010 UE 206.JPG



011 Detall de l'UE 207.JPG



012 UE 207.JPG



013 UE 208.JPG



014 Vista de la Cala 2 en direcció sud, al fons la UE 209.JPG



015 Detall de l'estructura UE 209.JPG



016 Encaix identificat en la UE 205.JPG



017 Vista final de la zona sud de la cala 2.JPG



018 Vista general d'ubicació de la Cala 2.JPG



019 Imatge de situació de la Cala 2.JPG



001 Vista general de la pla...



002 Vista general en direc...



003 General del sector 300...



004 Vista general en direc...



005 General del sector 300...



006 Vista general de l'àrea ...



007 Estructura del segle X...



008 Procés d'eliminació de...



009 Obertura de la Cala 3.J...



010 Treballs d'obertura de ...



011 Tasques d'obertura de...



012 Vista general de la zon...



013 Localització del mur U...



014 Treballs a la Cala 3. Lo...



015 Estrat UE 307.JPG



016 UE 308.JPG



017 UE 308.JPG



018 Detall de farciment UE ...



019 Farciment UE 310.JPG



020 Detall del farciment UE...



021 Farciment UE 311.JPG



022 Retalls identificats am...



023 UE 357 i 358 .JPG



024 Identificació d'un tram...



025 Vista general de la cal...



026 Retall identificat amb l...



027 Retall UE 359 .JPG



028 UE 313 .JPG



029 UE 313.JPG



030 UE 314.JPG



031 UE 314.JPG



032 UE 315.JPG



033 UE 315.JPG



034 Treballs d'ampliació d...



035 Ampliació de la cala 3...



036 UE 316.JPG



037 Farciment UE 316.JPG



038 UE 317.JPG



039 UE 317.JPG



040 UE 318.JPG



041 UE 318.JPG



042 Ampliació Cala 3. UE 3...



043 UE 307.JPG



044 Ampliació de la cala 3...



045 UE 307.JPG



046 UE 319.JPG



047 UE 319.JPG



048 Farciment UE 320.JPG



049 Canaló UE 321.JPG



050 Farciment UE 322.JPG



051 UE 324.JPG



052 Paviment UE 325.JPG



053 UE 326.JPG



054 UE 326.JPG



055 UE 304.JPG



056 UE 304.JPG



057 UE 327.JPG



058 Farciment UE 323.JPG



059 Canal UE 330.JPG



060 Petit retall identificat a...



061 Treballs d'excavació a ...



062 Detall de la base de cl...



063 Claveguera UE 329.JPG



064 UE 329.JPG



065 Detall dels esglaons a...



066 Estrat UE 333.JPG



067 UE 334 .JPG



068 UE 334.JPG



069 Tall nord en el que es ...



070 Eliminació de les difer...



071 Detall de l'UE 336.JPG



072 UE 336.JPG



073 Estructura UE 332.JPG



074 UE 332.JPG



075 Detall de la mola o pre...



076 Mola o premsa.JPG



077 Detall de la mola.JPG



078 Claveguera UE 306.JPG



079 Mur UE 335.JPG



080 Claveguera UE 329.JPG



081 UE 335.JPG



082 Nivell d'afectació de le...



083 Nova ampliació de la c...



084 Treballs d'ampliació d...



085 Abans d'obrir més la c...



086 Extrem nord de la cala...



087 Eliminació de les reste...



088 Ampliació cala 3.JPG




089 Estrat UE 337.JPG



090 Detall UE 337.JPG



091 UE 338.JPG



092 UE 337.JPG



093 General extrem nord-e...



094 Treballs d'excavació.J...



095 Retall UE .JPG



096 Nova ampliació de la c...



097 Farciment UE 307en la...



098 Farciment UE 337.JPG



099 Farciment UE 337.JPG



100 Detall del retall UE361 ...



101 Retall UE 361.JPG



102 Ampliació sud de la ca...



103 Estructura UE 339.JPG



104 Detall paviment UE 34...



105 Restes pavimentació ...



106Ampliació sud-oest.JPG



107 Retall UE361.JPG



108 Detall del retall UE 361...



109Eliminació del farcimen...



110 Claveguera UE 306.JPG



111 Continuïtat claveguera...



112 Estructura UE 312.JPG



113 Vista general en direc...



114 Mur UE331.JPG



115 Mur UE 335.JPG



116 Paviment UE 325.JPG



117 Detall del mur UE 331 i...



118 Vista del mur UE 331.J...



119 Detall de la cantonada ...




120 Farciment UE341.JPG



121 Ampliació de la cala 3...



122 Mur UE 331 i retall UE ...



123 Detall del retall UE 361...



124 Mur UE 309.JPG



125 Detall del mur UE 309....



126 Tapia per sobre del m...



127 Detall possible tapia p...



128 Ampliació nord-occide...



129 Farciment UE 302.JPG



130 Farciment UE 302.JPG



131 Farciment UE 344.JPG



132 Detall de la riostra UE ...



133 Alçat occidental de la ...



134 Vista general de la cal...



135 Claveguera UE 329.JPG



136 Detall de la claveguera...



137 Farciment UE 350.JPG



138 Detall del gresol apare...



139 Detall d'un gresol apar...



140 Paviment de lloses UE...



141 Paviment de lloses UE...



142 Nivell d'enderroc UE 3...



143 Enderroc UE 345.JPG



144 Estrat UE 349.JPG



145 Restes identificades a...



146 Capa de morter de cal...



147 Capa de morter de cal...



148 Claveguera UE 306 en ...



149 Mur UE 346 .JPG



150 Detall del mur UE 347 ...



151 Vista del conjunt dels ...



152 Alçat del mur UE 347.J...



153 Mur UE 348.JPG



154 Alçat sud de l'estructu...



155 Alçat nord de l'estruct...



156 Alçat sud del mur UE 3...



157 Alçat nord del mur UE ...



158 Alçat de l'angle que co...



159 Detall del marxapeu i l...



160 Estructura UE 353.JPG




161 Detall del paviment UE...

162 Detall del paviment UE...

163 Detall dels esglaons i ...

164 Detall del revestiment ...



165 Vista en alçat de la zo...

166 General amb senyalitz...

167 Detall del mur UE 336 ...

168 General de l'extrem m...



169 General de la zona nor...

170 Final en direcció sud.J...

171 General en direcció su...

172 Vista de la zona occid...



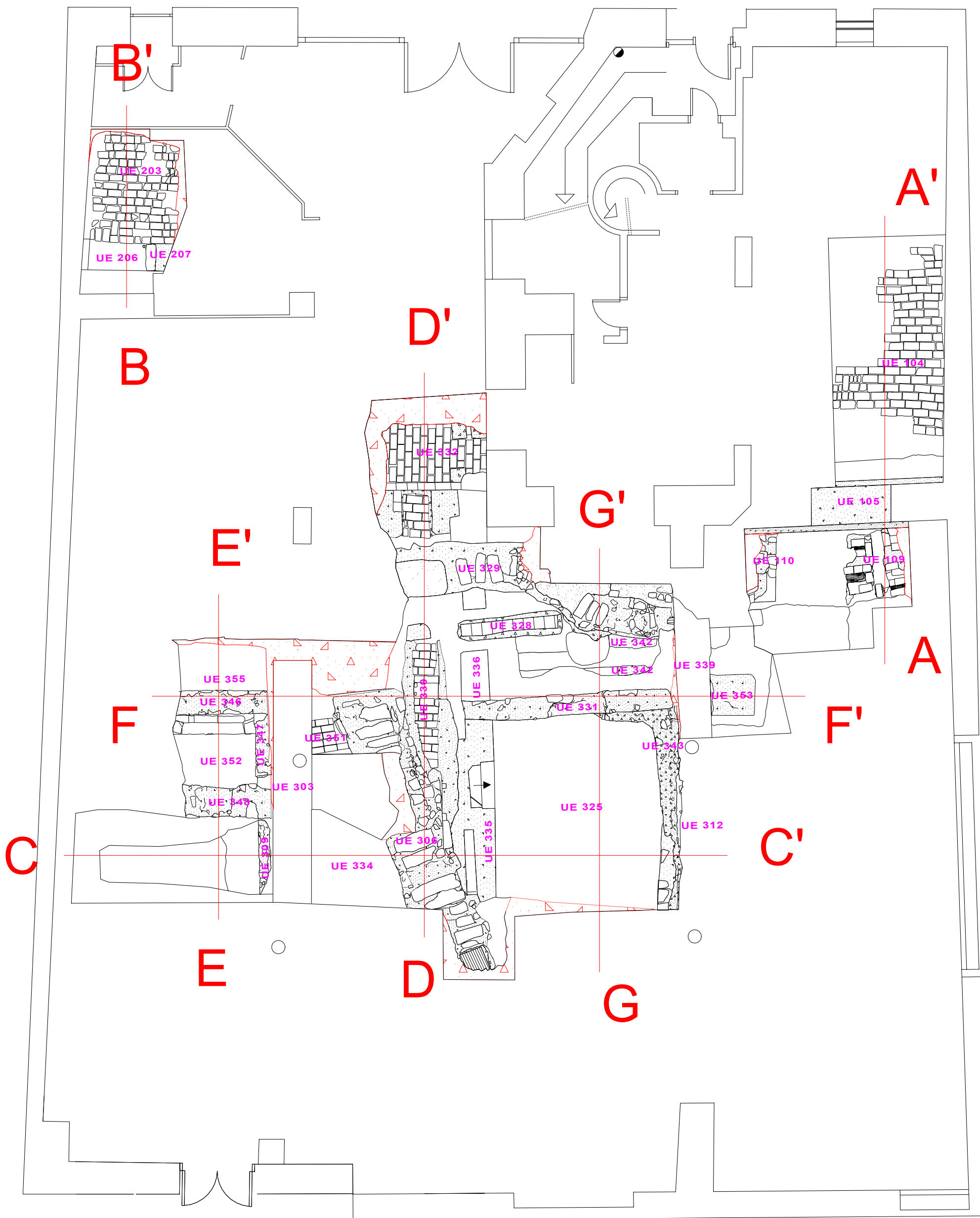
173 Vista general de la zon...



174 General amb el pavime...

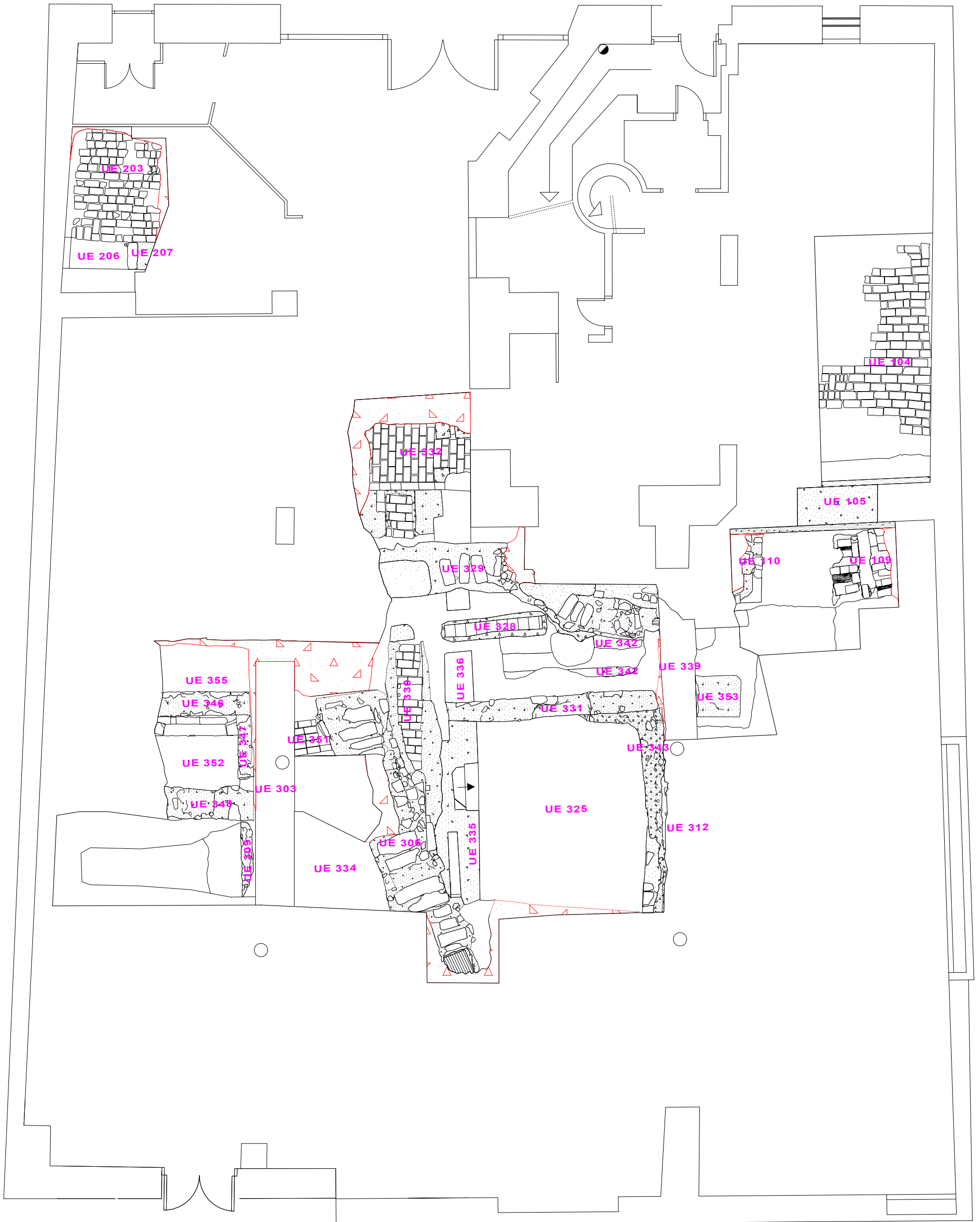
175 Imatge de la cala 3 en ...



Planimetria





<p>C/Flasaders, núm. 40 (Barcelona) Codi d'intervenció: 19/04</p>		 <p>VECLUS</p>
<p>Planta general amb la localització de les seccions realitzades</p>		
<p>Direcció arqueològica : Conxi Rodríguez</p>		 <p>Nord</p>
<p>Planimetria: Jordi Nogués, Dani Sardà</p>		
<p>Planta base cedida per: I. ribas, Q. Rossell, G. Ferré</p>		
		<p>1:75</p>

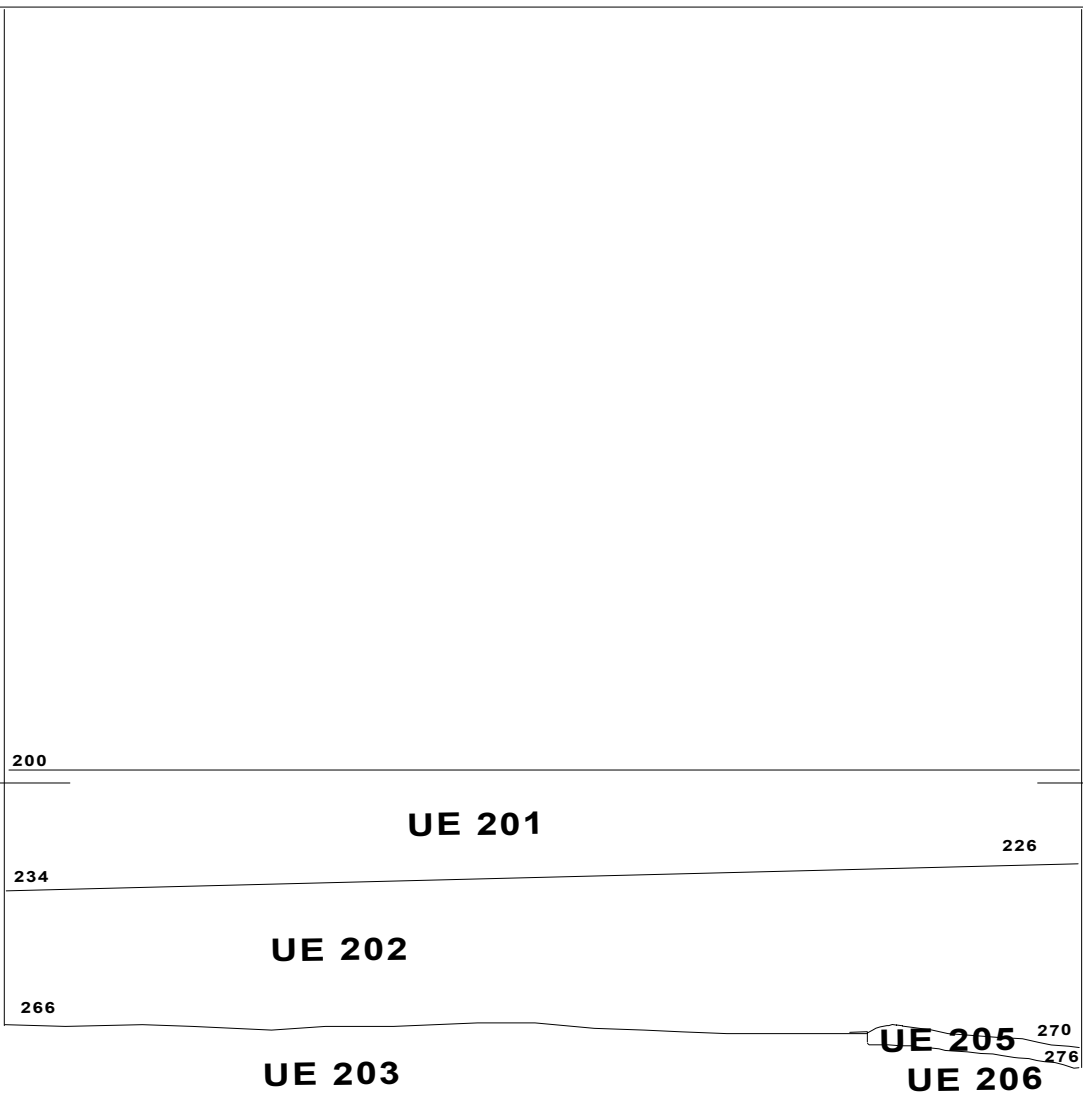


C/Flasaders, núm. 40 (Barcelona) Codi d'intervenció: 19/04		 VECLUS
Planta general amb indicació de les unitats estratigràfiques identificades		
Direcció arqueològica : Conxi Rodríguez Planimetria: Jordi Nogués, Dani Sardà Planta base cedida per: I. Ribas, Q. Rossell, G. Ferré		 Nord 1:75

B'

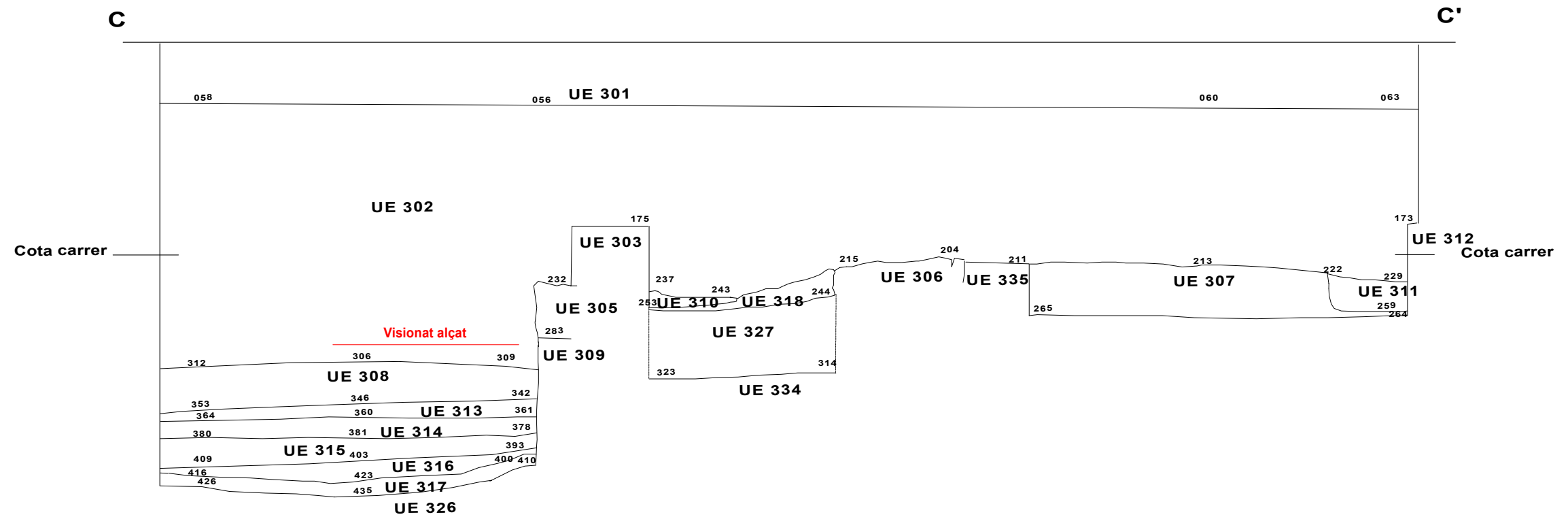
B

**Cota
carrer**

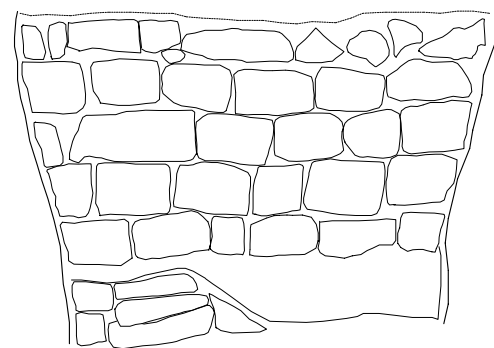



**Cota
carrer**

C/Flasaders, núm. 40 (Barcelona) Codi d'intervenció: 19/04	 VECLUS
Cala 2. Secció B-B'	
Direcció arqueològica : Conxi Rodríguez Seccions: Conxi Rodríguez	1:20



Visionat alçat

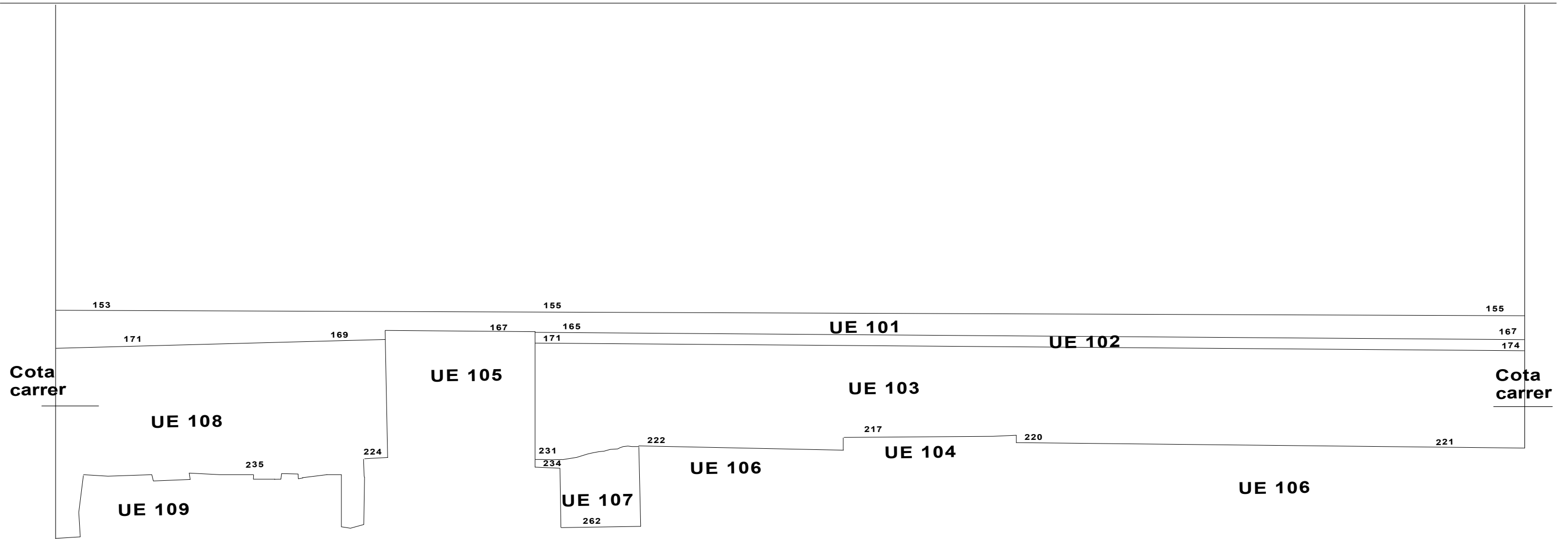


C/Flasaders, núm. 40 (Barcelona) Codi d'intervenció: 19/04	 VECLUS
Cala 3. Alçat UE 309	
Direcció arqueològica : Conxi Rodríguez Seccions: Conxi Rodríguez	
1:25	

C/Flasaders, núm. 40 (Barcelona) Codi d'intervenció: 19/04	 VECLUS
Cala 3. Secció C-C'	
Direcció arqueològica : Conxi Rodríguez Seccions: Conxi Rodríguez	
1:50	

A

A'



C/Flasaders, núm. 40 (Barcelona)
 Codi d'intervenció: 19/04

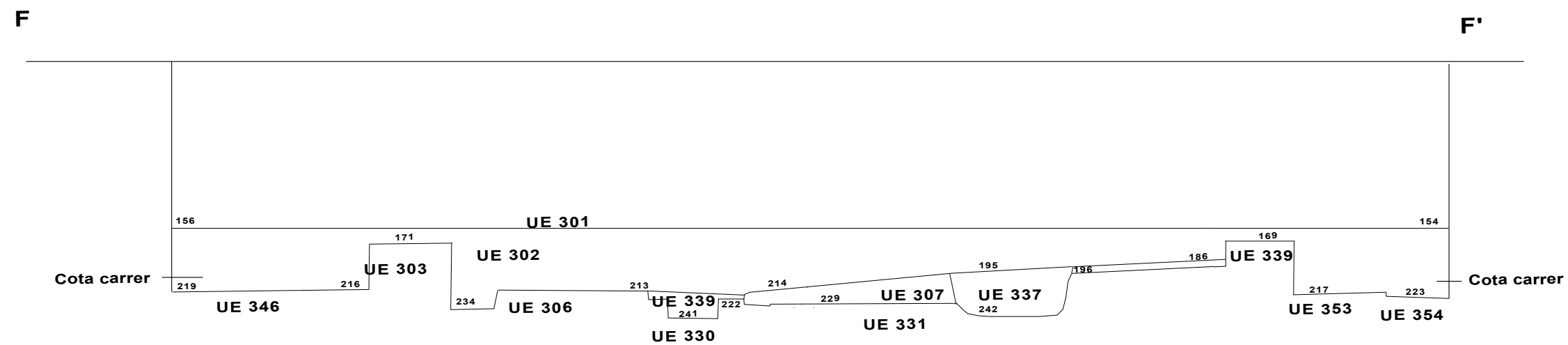
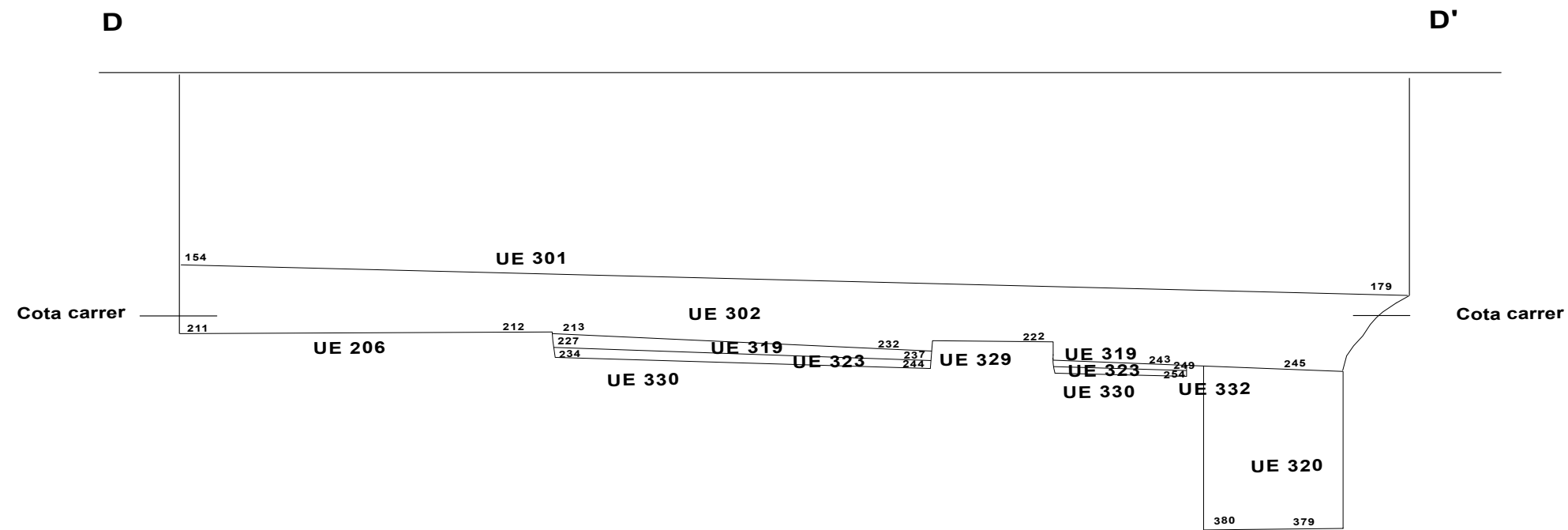
Cala 1. Secció A-A'

Direcció arqueològica : Conxi Rodríguez

Seccions: Conxi Rodríguez



1:20



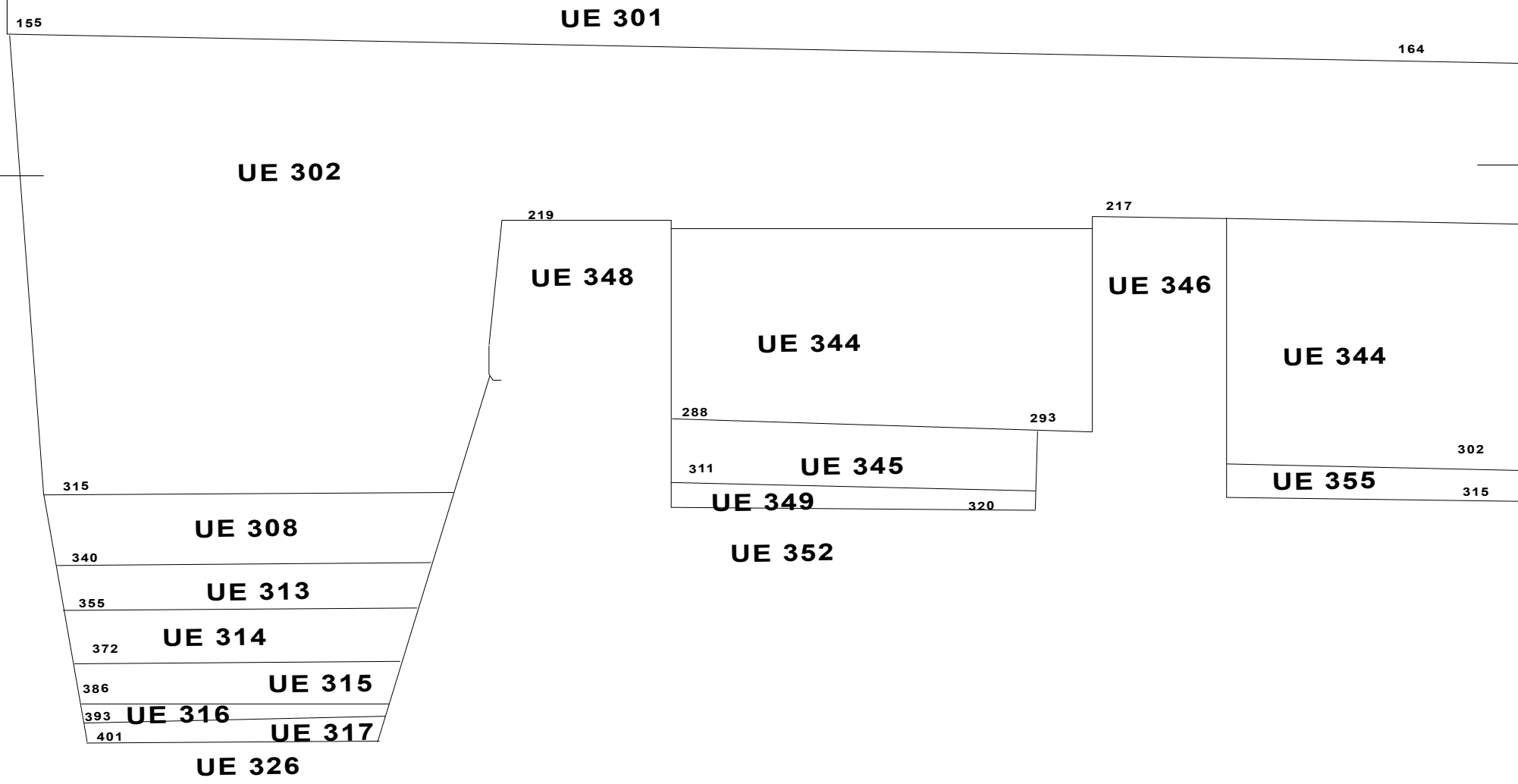
C/Flasaders, núm. 40 (Barcelona) Codi d'intervenció: 19/04	 VECLUS
Cala 3. Secció D-D' i F-F'	
Direcció arqueològica : Conxi Rodríguez	1:50
Seccions: Conxi Rodríguez	

E

E'

Cota carrer

Cota carrer




C/Flasaders, núm. 40 (Barcelona)
 Codi d'intervenció: 19/04

Cala 3. Secció E-E'

Direcció arqueològica : Conxi Rodríguez

Seccions: Conxi Rodríguez

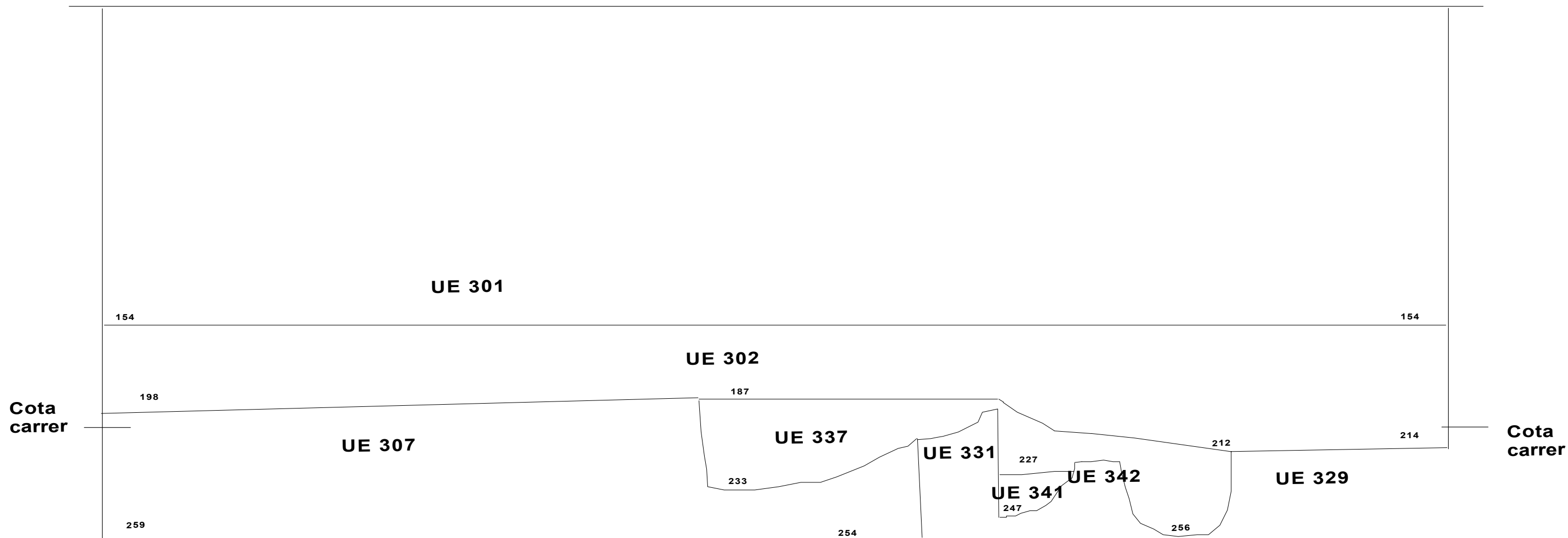


VECLUS

1:20

G




G'






<p>C/Flasaders, núm. 40 (Barcelona) Codi d'intervenció: 19/04</p>	 <p>VECLUS</p>
<p>Cala 3. Secció G-G'</p>	
<p>Direcció arqueològica : Conxi Rodríguez</p>	<p>1:20</p>
<p>Seccions: Conxi Rodríguez</p>	

Fitxes d'unitat estratigràfica






<i>FITXA D'UNITATS ESTRATIGRÀFIQUES</i>				U.E.: 101   					
INTERVENCIÓ: C/ FLASSADERS, 40			CODI: 019/04						
Sector: 100	Zona: Oriental	Cala: 1	Àmbit:		Cotes				
Definició: Paviment	Críteris de diferenciació:		Color:		Mínima: 155				
Superfície:	Fiabilitat estratigràfica: Bona		Consistència:		Màxima:				
COMPONENTS	SEQÜÈNCIA FÍSICA	CROQUIS UBICACIÓ/ EXTENSIÓ		SEQ. ESTRATIGRÀFICA					
Geològics	Igual a:			+	+				
	En contacte amb:					+	+		
	Se li adossa:							+	+
	S'adossa a:								
Orgànics	Cobert per:	+	+						
	Cobreix: 102, 103, 105			+	+				
	Tallat per:					+	+		
Artificials Parquet, "terratzo", ciment pòrtland.	Talla:	+	+						
	Reomplert per:			+	+				
	Reomple:					+	+		
Descripció: Conjunt del paviment actual compost per una capa d'arena sobre la qual s'assenta el paviment de terratzo i damunt el parquet. El paquet del paviment mostra un gruix entre 7 i 12 cm.		Data d'actuació: 03.02.2004	Fitxa revisada per:						
Estat de conservació: Bé.		Responsable: Conxi Rodríguez	Compr. de documentació: Fitxa <input type="checkbox"/> Dibuix <input type="checkbox"/> Foto <input type="checkbox"/>						




Procés d'excavació L'obertura de la cala 1 s'ha iniciat amb el desmuntatge del paviment actual amb màquina Bobcat.		Data inici: 03.02.2004 Data fi: 03.02.2004
Interpretació: Paviment actual que suposa el darrer nivell de funcionament dels baixos i que es correspon al període en que el local fou una discoteca. Aquest paviment ha funcionat amb combinació amb un paviment de llambordes que es localitza en diferents zones del ras de planta baixa. Tot aquest conjunt es relaciona directament amb les obres de modificació de l'espai com a discoteca i sobretot amb tot el procés d'insonorització del local.		
Materials representatius:	Referencia materials: Fulls d'inventari núm.:	
Elements i criteris de datació:	Cronologia: Actual.	
Observacions:		
ARXIU		
plantes	seccions-alçats	fotografia
núm.:	núm.:	Diapositives: B/ N: Color:

<i>FITXA D'UNITATS ESTRATIGRÀFIQUES</i>				U.E.: 102   					
INTERVENCIÓ: C/ FLASSADERS, 40			CODI: 019/04						
Sector: 100	Zona: Oriental	Cala: 1	Àmbit:		Cotes				
Definició: Paviment	Criteris de diferenciació: Rajoles		Color:		Mínima: 162				
Superfície:	Fiabilitat estratigràfica: Bona		Consistència:		Màxima: 167				
COMPONENTS	SEQÜÈNCIA FÍSICA	CROQUIS UBICACIÓ/ EXTENSIÓ		SEQ. ESTRATIGRÀFICA					
Geològics	Igual a:			+	+				
	En contacte amb:					+	+		
	Se li adossa:							+	+
	S'adossa a:								
Orgànics	Cobert per: 101	+	+						
	Cobreix: 103			+	+				
	Tallat per:					+	+		
Artificials Rajoles, morter de calç.	Talla:	+	+						
	Reomplert per:			+	+				
	Reomple:					+	+		
Descripció: Paviment de rajoles quadrades de 24 cm de costat i 3 cm de gruix cohesionades amb morter de calç (ric en calç i amb àrid petit i regular).		Data d'actuació: 03.02.2004						Fitxa revisada per:	
Estat de conservació: Dolent.		Responsable:		Compr. de documentació: Fitxa <input type="checkbox"/> Dibuix <input type="checkbox"/> Foto <input type="checkbox"/>					




Procés d'excavació Aquest paviment no ha estat excavat ja que no s'ha localitzat en l'interior de la cala, únicament s'ha pogut documentar en el tall estratigràfic del límit nord i nord-oest de la cala 1.		Data inici: 03.02.2004 Data fi: 03.02.2004
Interpretació: Paviment		
Materials representatius:	Referencia materials: Fulls d'inventari núm.:	
Elements i criteris de datació: Materials constructius.	Cronologia: Segle XIX-inicis del segle XX.	
Observacions:		
ARXIU		
plantes	seccions-alçats	fotografia
núm.:	núm.:	Diapositives: B/ N: Color:

<i>FITXA D'UNITATS ESTRATIGRÀFIQUES</i>				<i>U.E.: 103</i>   		
<i>INTERVENCIÓ: C/ FLASSADERS, 40</i>			<i>CODI: 019/04</i>			
Sector: 100	Zona: Oriental	Cala: 1	Àmbit:	Cotes		
Definició: Farciment	Criteris de diferenciació: Arena	Color:		Mínima: 168		
Superfície:	Fiabilitat estratigràfica: Bona	Consistència:		Màxima: 173		
COMPONENTS	SEQÜÈNCIA FÍSICA	CROQUIS UBICACIÓ/ EXTENSIÓ	SEQ. ESTRATIGRÀFICA			
Geològics Sorra	Igual a:		+	+	+	+
	En contacte amb:					
	Se li adossa:					
	S'adossa a: 105					
Orgànics	Cobert per: 101, 102		+	+	+	+
	Cobreix: 104, 106					
	Tallat per:					
Artificials	Talla:	+	+	+	+	
	Reomplert per:					
	Reomple:					
Descripció: Nivell de reompliment de sorra d'uns 50 cm de potència localitzat en tota la cala.			Data d'actuació: 03.02.2004	Fitxa revisada per:		
Estat de conservació: Bé.			Responsable:	Compr. de documentació: Fitxa <input type="checkbox"/> Dibuix <input type="checkbox"/> Foto <input type="checkbox"/>		




Procés d'excavació Amb l'eliminació del paviment actual ja ens va quedar visible aquest potent nivell d'arena, la seva eliminació es va realitzar amb retroexcavadora .		Data inici: 03.02.2004 Data fi: 03.02.2004
Interpretació: Farciment que reomple l'espai per tal d'eleva el nivell de circulació de la zona més nord-oriental de la finca, i col·locar una nova pavimentació, que es correspondria amb el paviment de rajoles UE 102.		
Materials representatius:	Referencia materials: Fulls d'inventari núm.:	
Elements i criteris de datació: Relació amb el paviment UE 102.	Cronologia: Segle XIX-inicis del segle XX.	
Observacions:		
ARXIU		
plantes	seccions-alçats	fotografia
núm.:	núm.:	Diapositives: B/ N: Color:

<i>FITXA D'UNITATS ESTRATIGRÀFIQUES</i>				U.E.: 104   					
INTERVENCIÓ: C/ FLASSADERS, 40			CODI: 019/04						
Sector: 100	Zona: Oriental	Cala: 1	Àmbit:		Cotes				
Definició: Paviment	Críteris de diferenciació: Maons rectangulars		Color:		Mínima:210				
Superfície:	Fiabilitat estratigràfica: Bona		Consistència:		Màxima:218				
COMPONENTS	SEQÜÈNCIA FÍSICA	CROQUIS UBICACIÓ/ EXTENSIÓ		SEQ. ESTRATIGRÀFICA					
Geològics	Igual a:			+	+				
	En contacte amb:					+	+		
	Se li adossa:							+	+
	S'adossa a:								
Orgànics	Cobert per: 103	+	+						
	Cobreix: 106			+	+				
	Tallat per:					+	+		
Artificials Rajoles, morter de calç.	Talla:	+	+						
	Reomplert per:			+	+				
	Reomple:					+	+		
Descripció: Paviment de maó massís/rajoles rectangulars de 30/31 x 15cm i 2'5cm de gruix cohesionades amb morter de calç argilós.		Data d'actuació: 03.02.2004						Fitxa revisada per:	
Estat de conservació: Regular.		Responsable:		Compr. de documentació: Fitxa <input type="checkbox"/> Dibuix <input type="checkbox"/> Foto <input type="checkbox"/>					




Procés d'excavació L'eliminació del farciment de sorra UE 103 ens va permetre localitzar aquest paviment.		Data inici: 03.02.2004 Data fi: 04.02.2004
Interpretació: Paviment de rajoles rectangulars localitzat en gran part de l'extensió de la cala. S'adossa al tapiat de l'arc medieval que es desenvolupa en la mitgera oriental de la finca. El material emprat ens aporta una cronologia moderna per a aquest paviment. Tanmateix la documentació consultada ens indica que en el segle XVIII es produïx una segregació d'espais de la Seca -concretament de les finques corresponents als nùms. 36-38 i 42 del carrer Flassaders-, acció que es pot relacionar amb el tapiat d'alguns arcs i per tant amb aquest paviment que s'hi adossa. El que si que queda clar és que es correspon amb un paviment del període de funcionament de la Seca en aquesta finca.		
Materials representatius:	Referencia materials: Fulls d'inventari núm.:	
Elements i criteris de datació: Materials constructius.	Cronologia: Període de funcionament de la Seca, entre segle XVIII i segle XIX.	
Observacions:		
ARXIU		
plantes	seccions-alçats	fotografia
núm.:	núm.:	Diapositives: B/ N: Color:

<i>FITXA D'UNITATS ESTRATIGRÀFIQUES</i>				U.E.: 105   	
INTERVENCIÓ: C/ FLASSADERS, 40			CODI: 019/04		
Sector: 100	Zona: Oriental	Cala: 1	Àmbit:		Cotes
Definició: Riostra	Críteris de diferenciació: Estructura	Color:		Mínima: 167	
Superfície:	Fiabilitat estratigràfica: Bona	Consistència:		Màxima: 169	
COMPONENTS	SEQÜÈNCIA FÍSICA	CROQUIS UBICACIÓ/ EXTENSIÓ		SEQ. ESTRATIGRÀFICA	
Geològics	Igual a:			+ + + +	
	En contacte amb:				
	Se li adossa: 103, 107, 108				
	S'adossa a:				
Orgànics	Cobert per: 101			+ + + +	
	Cobreix:				
	Tallat per:				
Artificials Carreus (30x13, 20x13, 24x20, 27x19), maó massís (de 2'5, 3, 3'5 cm de gruix), pedres desbastades, morter de calç.	Talla:			+ + + +	
	Reomplert per:				
	Reomple:				
Descripció: Estructura construïda amb combinació de diversos materials, carreus, maó massís i pedra desbastada tot cohesionat amb morter de calç de qualitat. Aquest element es localitza en l'extrem sud de la cala 1 inicial.			Data d'actuació: 03.02.2004		Fitxa revisada per:
Estat de conservació: Bé.			Responsable:		Compr. de documentació: Fitxa <input type="checkbox"/> Dibuix <input type="checkbox"/> Foto <input type="checkbox"/>




Procés d'excavació L'eliminació del paviment actual, identificat amb l'UE 101, ens va permetre documentar l'existència d'aquest element.		Data inici: 03.02.2004 Data fi: .02.2004
Interpretació: Element que actua com a riostra del pilar que es localitza en alçat. En un moment anterior pot haver estat un mur, donat que tenim l'evidència d'un mur de càrrega en els pisos superiors corresponent al segle XVII.		
Materials representatius:	Referencia materials: Fulls d'inventari núm.:	
Elements i criteris de datació: Materials constructius.	Cronologia: Segle XVII-XIX.	
Observacions:		
ARXIU		
plantes	seccions-alçats	fotografia
núm.:	núm.:	Diapositives: B/ N: Color:

<i>FITXA D'UNITATS ESTRATIGRÀFIQUES</i>				U.E.: 106   	
INTERVENCIÓ: C/ FLASSADERS, 40			CODI: 019/04		
Sector: 100	Zona: Oriental	Cala: 1	Àmbit:		Cotes
Definició: Preparació de paviment	Criteris de diferenciació: Mortor de calç i impromta de maons.		Color:		Mínima:220
Superfície:	Fiabilitat estratigràfica: Bona		Consistència:		Màxima:224
COMPONENTS	SEQÜÈNCIA FÍSICA	CROQUIS UBICACIÓ/ EXTENSIÓ		SEQ. ESTRATIGRÀFICA	
Geològics	Igual a:			+ + + +	
	En contacte amb:				
	Se li adossa:				
	S'adossa a:				
Orgànics	Cobert per: 103, 104			+ + + +	
	Cobreix:				
	Tallat per: 112				
Artificials	Talla:			+ + + +	
	Reomplert per:				
	Reomple:				
Descripció: Capa de mortor de calç argilós en el que s'hi poden apreciar petits nòduls de calç i àrid de petit tamany.			Data d'actuació: 03.02.2004		Fitxa revisada per:
Estat de conservació: Bé.			Responsable:		Compr. de documentació: Fitxa <input type="checkbox"/> Dibuix <input type="checkbox"/> Foto <input type="checkbox"/>




Procés d'excavació L'eliminació del farciment de sorra UE 103 ens ha permès identificar el paviment UE 104 i aquesta capa de preparació UE 106.		Data inici: 03.02.2004 Data fi: 04.02.2004
Interpretació: Capa de morter de calç sobre la qual s'assenta el paviment UE 104. En gran part de l'espai on no es conserva l'enrajolat s'ha pogut apreciar l'imprompta dels maons en aquesta capa de morter de calç.		
Materials representatius:	Referencia materials: Fulls d'inventari núm.:	
Elements i criteris de datació: Relació amb el paviment UE 104.	Cronologia: Segle XVIII inicis del segle XIX.	
Observacions:		
ARXIU		
plantes	seccions-alçats	fotografia
núm.:	núm.:	Diapositives: B/ N: Color:

<i>FITXA D'UNITATS ESTRATIGRÀFIQUES</i>				U.E.: 107   			
INTERVENCIÓ: C/ FLASSADERS, 40			CODI: 019/04				
Sector: 100		Zona: Oriental		Cala: 1		Àmbit:	
Definició: Farciment		Criteris de diferenciació: Paquet de terra.		Color: Marró.		Mínima:222	
Superfície:		Fiabilitat estratigràfica: Regular		Consistència:		Màxima:231	
COMPONENTS		SEQÜÈNCIA FÍSICA		CROQUIS UBICACIÓ/ EXTENSIÓ		SEQ. ESTRATIGRÀFICA	
Geològics		Igual a:				+ + + +	
		En contacte amb:					
		Se li adossa:					
		S'adossa a: 105					
Orgànics		Cobert per: 103				+ + + +	
		Cobreix:					
		Tallat per:					
Artificials		Talla:				+ + + +	
		Reomplert per:					
		Reomple: 112					
Descripció: Paquet de terra que farceix la rasa UE 112, localitzada entre la riostra UE 105 i el paviment UE 104.				Data d'actuació: 03.02.2004		Fitxa revisada per:	
Estat de conservació: Bé.				Responsable:		Compr. de documentació: Fitxa <input type="checkbox"/> Dibuix <input type="checkbox"/> Foto <input type="checkbox"/>	




Procés d'excavació L'eliminació del farciment de sorra UE 103 ens ha permès identificar aquest farciment.		Data inici: 03.02.2004 Data fi: 26.02.2004
Interpretació: Nivell de farciment de la rasa UE 112 que es defineix a tocar de la riostra UE 105.		
Materials representatius:	Referencia materials: Fulls d'inventari núm.:	
Elements i criteris de datació:	Cronologia: Segle XVIII - XIX	
Observacions:		
ARXIU		
plantes	seccions-alçats	fotografia
núm.:	núm.:	Diapositives: B/ N: Color:

<i>FITXA D'UNITATS ESTRATIGRÀFIQUES</i>				U.E.: 108   					
INTERVENCIÓ: C/ FLASSADERS, 40			CODI: 019/04						
Sector: 100	Zona: Oriental	Cala: 1	Àmbit:		Cotes				
Definició: Farciment	Criteris de diferenciació: Paquet de terra.		Color: Marró.		Mínima: 208				
Superfície:	Fiabilitat estratigràfica: Regular		Consistència:		Màxima: 212				
COMPONENTS	SEQÜÈNCIA FÍSICA	CROQUIS UBICACIÓ/ EXTENSIÓ		SEQ. ESTRATIGRÀFICA					
Geològics Terra	Igual a:			+	+				
	En contacte amb:					+	+		
	Se li adossa:							+	+
	S'adossa a: 105								
Orgànics	Cobert per: 103	+	+						
	Cobreix:			+	+				
	Tallat per:					+	+		
Artificials Runa de construcció, maons, morter, pedres	Talla:	+	+						
	Reomplert per:			+	+				
	Reomple:					+	+		
Descripció: Paquet de terra amb restes de material de construcció i fragments de ceràmica del s. XVI-XVIII, localitzat en obrir la 2a fase de la cala 1.		Data d'actuació: 09.02.2004	Fitxa revisada per:						
Estat de conservació: Bé.		Responsable:	Compr. de documentació: Fitxa <input type="checkbox"/> Dibuix <input type="checkbox"/> Foto <input type="checkbox"/>						




Procés d'excavació L'eliminació dels paviments contemporanis, situats a sobre d'aquest nivell, s'ha realitzat amb l'ajuda d'una bodcat.		Data inici: 09.02.2004 Data fi: 19.02.2004
Interpretació: .		
Materials representatius:	Referencia materials: Fulls d'inventari núm.:	
Elements i criteris de datació:	Cronologia:	
Observacions:		
ARXIU		
plantes	seccions-alçats	fotografia
núm.:	núm.:	Diapositives: B/ N: Color:

<i>FITXA D'UNITATS ESTRATIGRÀFIQUES</i>				U.E.: 109   	
<i>INTERVENCIÓ: C/ FLASSADERS, 40</i>			<i>CODI: 019/04</i>		
Sector: 100	Zona: Oriental	Cala: 1	Àmbit:		Cotes
Definició: Estructura	Criteris de diferenciació:		Color:		Mínima: 237
Superfície:	Fiabilitat estratigràfica: Regular		Consistència:		Màxima: 248
COMPONENTS	SEQÜÈNCIA FÍSICA	CROQUIS UBICACIÓ/ EXTENSIÓ		SEQ. ESTRATIGRÀFICA	
Geològics	Igual a:			+ + + +	
	En contacte amb:				
	Se li adossa:				
	S'adossa a: 105				
Orgànics	Cobert per: 103			+ + + +	
	Cobreix:				
	Tallat per:				
Artificials Maons, morter de calç i unaltre més rosat.	Talla:			+ + + +	
	Reomplert per:				
	Reomple:				
Descripció: Estructura feta amb maons de 29'5x14x4 cm cohesionats amb morter de color rosat, sembla tenir reparacions fetes amb morter de calç de qualitat.			Data d'actuació: 09.02.2004		Fitxa revisada per:
Estat de conservació: Bé.			Responsable:		Compr. de documentació: Fitxa <input type="checkbox"/> Dibuix <input type="checkbox"/> Foto <input type="checkbox"/>




Procés d'excavació		Data inici: 09.02.2004 Data fi: .02.2004
Interpretació: Estructura feta amb maons i fusta (restes dintre l'estructura).		
Materials representatius:	Referencia materials: Fulls d'inventari núm.:	
Elements i criteris de datació:	Cronologia: Segle XIX	
Observacions:		
ARXIU		
plantes	seccions-alçats	fotografia
núm.:	núm.:	Diapositives: B/ N: Color:

<i>FITXA D'UNITATS ESTRATIGRÀFIQUES</i>				U.E.: 110   	
<i>INTERVENCIÓ: C/ FLASSADERS, 40</i>			<i>CODI: 019/04</i>		
Sector: 100	Zona: Oriental	Cala: 1	Àmbit:		Cotes
Definició: Estructura	Criteris de diferenciació:		Color:		Mínima:
Superfície:	Fiabilitat estratigràfica: Regular		Consistència:		Màxima:
COMPONENTS	SEQÜÈNCIA FÍSICA	CROQUIS UBICACIÓ/ EXTENSIÓ		SEQ. ESTRATIGRÀFICA	
Geològics	Igual a:			+ + + +	
	En contacte amb:				
	Se li adossa:				
	S'adossa a:				
Orgànics	Cobert per: 103			+ + + +	
	Cobreix:				
	Tallat per:				
Artificials Maons, carreus, morter de calç argilós	Talla:			+ + + +	
	Reomplert per:				
	Reomple:				
Descripció: Estructura feta de maons amb un gruix de 3, 3'5, i 4 cm de gruix, i alguns carreus.			Data d'actuació: 09.02.2004		Fitxa revisada per:
Estat de conservació: Bé.			Responsable:		Compr. de documentació: Fitxa <input type="checkbox"/> Dibuix <input type="checkbox"/> Foto <input type="checkbox"/>




Procés d'excavació		Data inici: 09.02.2004 Data fi: 19.02.2004
Interpretació: Estructura que veiem de manera parcial en el tall oest de la cala, fet que ens impossibilita interpretar-la. Segurament es tracta d'una cubeta que tindria relació amb la producció de la Seca.		
Materials representatius:	Referencia materials: Fulls d'inventari núm.:	
Elements i criteris de datació:	Cronologia:	
Observacions:		
ARXIU		
plantes	seccions-alçats	fotografia
núm.:	núm.:	Diapositives: B/ N: Color:

<i>FITXA D'UNITATS ESTRATIGRÀFIQUES</i>				U.E.: 111   			
INTERVENCIÓ: C/ FLASSADERS, 40			CODI: 019/04				
Sector: 100		Zona: Oriental		Cala: 1		Àmbit:	
Definició: Estrat		Criteris de diferenciació:		Color: Marrò		Mínima: 257	
Superfície:		Fiabilitat estratigràfica:		Consistència:		Màxima:	
COMPONENTS		SEQÜÈNCIA FÍSICA		CROQUIS UBICACIÓ/ EXTENSIÓ		SEQ. ESTRATIGRÀFICA	
Geològics Terra		Igual a:				+ + + +	
		En contacte amb:					
		Se li adossa:					
		S'adossa a:					
Orgànics Carbons		Cobert per: 108				+ + + +	
		Cobreix:					
		Tallat per:					
Artificials		Talla:				+ + + +	
		Reomplert per:					
		Reomple:					
Descripció: Estrat final				Data d'actuació: 09.02.2004		Fitxa revisada per:	
Estat de conservació:				Responsable:		Compr. de documentació: Fitxa <input type="checkbox"/> Dibuix <input type="checkbox"/> Foto <input type="checkbox"/>	




Procés d'excavació		Data inici: 09.02.2004 Data fi: .02.2004
No esta excavat.		
Interpretació:		
Materials representatius:	Referencia materials:	
	Fulls d'inventari núm.:	
Elements i criteris de datació:	Cronologia:	
Observacions:		
ARXIU		
plantes	seccions-alçats	fotografia
núm.:	núm.:	Diapositives: B/ N: Color:

<i>FITXA D'UNITATS ESTRATIGRÀFIQUES</i>				U.E.: 112   	
<i>INTERVENCIÓ: C/ FLASSADERS, 40</i>			<i>CODI: 019/04</i>		
Sector: 100	Zona: Oriental	Cala: 1	Àmbit:		Cotes
Definició: Rasa	Criteris de diferenciació:		Color:		Mínima: 257
Superfície:	Fiabilitat estratigràfica:		Consistència:		Màxima: 268
COMPONENTS	SEQÜÈNCIA FÍSICA	CROQUIS UBICACIÓ/ EXTENSIÓ		SEQ. ESTRATIGRÀFICA	
Geològics	Igual a:			+ + + +	
	En contacte amb:				
	Se li adossa:				
	S'adossa a:				
Orgànics	Cobert per:			+ + + +	
	Cobreix:				
	Tallat per:				
Artificials	Talla: 106			+ + + +	
	Reomplert per: 107				
	Reomple:				
Descripció: Localitzada entre la riostra UE 105 i el paviment UE 104.			Data d'actuació: 09.02.2004		Fitxa revisada per:
Estat de conservació:			Responsable:		Compr. de documentació: Fitxa <input type="checkbox"/> Dibuix <input type="checkbox"/> Foto <input type="checkbox"/>




Procés d'excavació		Data inici: 09.02.2004 Data fi: 10.02.2004
Interpretació:		
Materials representatius:	Referencia materials: Fulls d'inventari núm.:	
Elements i criteris de datació:	Cronologia:	
Observacions:		
ARXIU		
plantes	seccions-alçats	fotografia
núm.:	núm.:	Diapositives: B/ N: Color:

<i>FITXA D'UNITATS ESTRATIGRÀFIQUES</i>				<i>U.E.: 201</i>   			
<i>INTERVENCIÓ: C/ FLASSADERS, 40</i>			<i>CODI: 019/04</i>				
Sector: 100		Zona: Occidental		Cala: 2		Àmbit:	
Definició: Paviment actual		Críteris de diferenciació: Llambordes		Color:		Mínima: 200	
Superfície:		Fiabilitat estratigràfica: Bona		Consistència:		Màxima:	
COMPONENTS		SEQÜÈNCIA FÍSICA		CROQUIS UBICACIÓ/ EXTENSIÓ		SEQ. ESTRATIGRÀFICA	
Geològics		Igual a:				+ + + +	
		En contacte amb:					
		Se li adossa:					
		S'adossa a:					
Orgànics		Cobert per:				+ + + +	
		Cobreix: 202					
		Tallat per:					
Artificials		Talla:				+ + + +	
		Reomplert per:					
		Reomple:					
Descripció: Paviment de llambordes cohesionades amb formigó (pòrtland).				Data d'actuació: 03.02.2004		Fitxa revisada per:	
Estat de conservació: Bé.				Responsable:		Compr. de documentació: Fitxa <input type="checkbox"/> Dibuix <input type="checkbox"/> Foto <input type="checkbox"/>	




Procés d'excavació Els treballs a la sala 2 s'han iniciat amb el desmuntatge d'aquest paviment.		Data inici: 03.02.2004 Data fi: 04.02.2004
Interpretació: Darrer nivell d'ús de l'espai corresponent al període en que aquests baixos van funcionar com a discoteca. Les llambordes es troben lligades amb pòrtland fet que ens indica la seva contemporaneïtat de col·locació, tot i que molt probablement es tracta d'un paviment recol·locat.		
Materials representatius:	Referencia materials: Fulls d'inventari núm.:	
Elements i criteris de datació:	Cronologia: Actual.	
Observacions:		
ARXIU		
plantes	seccions-alçats	fotografia
núm.:	núm.:	Diapositives: B/ N: Color:

<i>FITXA D'UNITATS ESTRATIGRÀFIQUES</i>				<i>U.E.:202</i>   		
<i>INTERVENCIÓ: C/ FLASSADERS, 40</i>			<i>CODI: 019/04</i>			
Sector: 200	Zona: Occidental	Cala: 2	Àmbit:	Cotes		
Definició: Farciment	Criteris de diferenciació: Terra	Color: Marró	Mínima: 220			
Superfície: Força regular	Fiabilitat estratigràfica: Bona	Consistència: Solta	Màxima: 228			
COMPONENTS	SEQÜÈNCIA FÍSICA	CROQUIS UBICACIÓ/ EXTENSIÓ	SEQ. ESTRATIGRÀFICA			
Geològics Terra	Igual a:					
	En contacte amb:					
	Se li adossa:		+	+	+	+
	S'adossa a:					
Orgànics	Cobert per: 201					
	Cobreix: 203, 205		+	+	+	+
	Tallat per:					
Artificials Material constructiu, ceràmica.	Talla:					
	Reomplert per:	+	+	+	+	
	Reomple:					
Descripció: Farciment de terra solta amb alguna resta de material constructiu i fragments de ceràmica corresponents als s. XIII-XV.			Data d'actuació: 04.02.2004	Fitxa revisada per:		
Estat de conservació: Bé.			Responsable:	Compr. de documentació: Fitxa <input type="checkbox"/> Dibuix <input type="checkbox"/> Foto <input type="checkbox"/>		




Procés d'excavació		Data inici: 04.02.2004 Data fi: 04.02.2004
Interpretació: Farciment de runa per arribar a la cota de circulació actual.		
Materials representatius:	Referencia materials: Fulls d'inventari núm.:	
Elements i criteris de datació:	Cronologia: Posterior al segle XVIII	
Observacions:		
ARXIU		
plantes	seccions-alçats	fotografia
núm.:	núm.:	Diapositives: B/ N: Color:

<i>FITXA D'UNITATS ESTRATIGRÀFIQUES</i>				U.E.:203   	
<i>INTERVENCIÓ: C/ FLASSADERS, 40</i>			<i>CODI: 019/04</i>		
Sector: 200	Zona: Occidental	Cala: 2	Àmbit:		Cotes
Definició: Paviment	Criteris de diferenciació:		Color:		Mínima: 259
Superfície: Regular	Fiabilitat estratigràfica: Bona		Consistència:		Màxima: 271
COMPONENTS	SEQÜÈNCIA FÍSICA	CROQUIS UBICACIÓ/ EXTENSIÓ		SEQ. ESTRATIGRÀFICA	
Geològics	Igual a:			+	+
	En contacte amb:				
	Se li adossa:				
	S'adossa a: 206, 207				
Orgànics	Cobert per:202			+	+
	Cobreix:				
	Tallat per:				
Artificials Maons 28'5x14'5x3'5, morter de calç.	Talla:			+	+
	Reomplert per:				
	Reomple:				
Descripció: Paviment de maons de 28'5x14'5x3'5 cm cohesionats amb morter de calç.			Data d'actuació: 04.02.2004		Fitxa revisada per:
Estat de conservació: Bé.			Responsable:		Compr. de documentació: Fitxa <input type="checkbox"/> Dibuix <input type="checkbox"/> Foto <input type="checkbox"/>




Procés d'excavació		Data inici: 04.02.2004 Data fi: 04.02.2004
Interpretació: Paviment que es correspon, possiblement al moment de segregació de les finques corresponents als números 38 i 42. Es tapien els arcs de les mitgeres que comunicaven aquestes finques.		
Materials representatius:	Referencia materials: Fulls d'inventari núm.:	
Elements i criteris de datació: Arquitectònics i documentació	Cronologia: Segle XVIII	
Observacions:		
ARXIU		
plantes	seccions-alçats	fotografia
núm.:	núm.:	Diapositives: B/ N: Color:

<i>FITXA D'UNITATS ESTRATIGRÀFIQUES</i>				<i>U.E.:205</i>   
<i>INTERVENCIÓ: C/ FLASSADERS, 40</i>			<i>CODI: 019/04</i>	
Sector: 200	Zona: Occidental	Cala: 2	Àmbit:	Cotes
Definició: Estrat	Críteris de diferenciació:	Color: Marrò fosc		Mínima: 265
Superfície: Regular	Fiabilitat estratigràfica: Bona	Consistència:		Màxima: 270
COMPONENTS	SEQÜÈNCIA FÍSICA	CROQUIS UBICACIÓ/ EXTENSIÓ	SEQ. ESTRATIGRÀFICA	
Geològics Terra, pedra	Igual a:		+ + + +	
	En contacte amb: 203			
	Se li adossa:			
	S'adossa a:			
Orgànics Carbonets	Cobert per: 202		+ + + +	
	Cobreix: 206, 207,208			
	Tallat per:			
Artificials Fragments de maons	Talla:		+ + + +	
	Reomplert per:			
	Reomple:			
Descripció: Capa de terra amb carbonets i restes de material de construcció, de poca potència i localitzada a l'extrem sud de la cala.		Data d'actuació: 04.02.2004	Fitxa revisada per:	
Estat de conservació: Bé.		Responsable:	Compr. de documentació: Fitxa <input type="checkbox"/> Dibuix <input type="checkbox"/> Foto <input type="checkbox"/>	




Procés d'excavació		Data inici: 04.02.2004 Data fi: 04.02.2004
Interpretació: Amortització de les estructures de mur (207) i l'estructura on localitzem la polleguera (206).		
Materials representatius:	Referencia materials: Fulls d'inventari núm.:	
Elements i criteris de datació:	Cronologia:	
Observacions:		
ARXIU		
plantes	seccions-alçats	fotografia
núm.:	núm.:	Diapositives: B/ N: Color:

<i>FITXA D'UNITATS ESTRATIGRÀFIQUES</i>				U.E.:206   					
INTERVENCIÓ: C/ FLASSADERS, 40			CODI: 019/04						
Sector: 200	Zona: Occidental	Cala: 2	Àmbit:		Cotes				
Definició: Element	Criteris de diferenciació:		Color: Taronja		Mínima: 269				
Superfície: Regular	Fiabilitat estratigràfica: Bona		Consistència: Compacta		Màxima: 275				
COMPONENTS	SEQÜÈNCIA FÍSICA	CROQUIS UBICACIÓ/ EXTENSIÓ		SEQ. ESTRATIGRÀFICA					
Geològics Terra	Igual a:			+ + + +					
	En contacte amb: 203, 208								
	Se li adossa:								
S'adossa a: 207									
Orgànics	Cobert per: 205							+ + + +	
	Cobreix:								
	Tallat per:								
Artificials	Talla:			+ + + +					
	Reomplert per:								
	Reomple:								
Descripció: Terra molt compacta on trobem l'evidència d'una polleguera.						Data d'actuació: 09.02.2004		Fitxa revisada per:	
Estat de conservació: Bé.						Responsable:		Compr. de documentació: Fitxa <input type="checkbox"/> Dibuix <input type="checkbox"/> Foto <input type="checkbox"/>	




Procés d'excavació		Data inici: 09.02.2004 Data fi: 09.02.2004
Interpretació: Element estructural, possible marxapeu, que sembla relacionar-se amb el paviment UE 203 .		
Materials representatius:	Referencia materials: Fulls d'inventari núm.:	
Elements i criteris de datació: Relació amb el paviment 203	Cronologia: Segle XVIII	
Observacions:		
ARXIU		
plantes	seccions-alçats	fotografia
núm.:	núm.:	Diapositives: B/ N: Color:

<i>FITXA D'UNITATS ESTRATIGRÀFIQUES</i>				U.E.:207   	
<i>INTERVENCIÓ: C/ FLASSADERS, 40</i>			<i>CODI: 019/04</i>		
Sector: 200	Zona: Occidental	Cala: 2	Àmbit:		Cotes
Definició: Mur	Criteris de diferenciació:		Color:		Mínima: 262
Superfície: Regular	Fiabilitat estratigràfica: Bona		Consistència:		Màxima: 265
COMPONENTS	SEQÜÈNCIA FÍSICA	CROQUIS UBICACIÓ/ EXTENSIÓ		SEQ. ESTRATIGRÀFICA	
Geològics	Igual a:			+ + + +	
	En contacte amb:				
	Se li adossa: 203, 206, 208				
	S'adossa a:				
Orgànics	Cobert per: 205			+ + + +	
	Cobreix:				
	Tallat per:				
Artificials Carreus, morter	Talla:			+ + + +	
	Reomplert per:				
	Reomple:				
Descripció: Possible mur, de carreus cohesionats amb morter de calç argilós.			Data d'actuació: 09.02.2004		Fitxa revisada per:
Estat de conservació: Bé.			Responsable:		Compr. de documentació: Fitxa <input type="checkbox"/> Dibuix <input type="checkbox"/> Foto <input type="checkbox"/>




Procés d'excavació Únicament tenim una visió molt parcial de l'element donat que aquest continua més enllà dels límits de la cala.		Data inici: 09.02.2004 Data fi: 09.02.2004
Interpretació: Possible mur que funciona amb el marxapeus UE 206 i el paviment UE 203.		
Materials representatius:	Referencia materials: Fulls d'inventari núm.:	
Elements i criteris de datació:	Cronologia: Anterior o contemporani al segle XVIII	
Observacions:		
ARXIU		
plantes	seccions-alçats	fotografia
núm.:	núm.:	Diapositives: B/ N: Color:

<i>FITXA D'UNITATS ESTRATIGRÀFIQUES</i>				<i>U.E.:208</i>   		
<i>INTERVENCIÓ: C/ FLASSADERS, 40</i>			<i>CODI: 019/04</i>			
Sector: 200	Zona: Occidental	Cala: 2	Àmbit:	Cotes		
Definició: Estrat	Criteris de diferenciació:	Color: Marró fosc		Mínima: 270		
Superfície: Regular	Fiabilitat estratigràfica: Bona	Consistència:		Màxima: 273		
COMPONENTS	SEQÜÈNCIA FÍSICA	CROQUIS UBICACIÓ/ EXTENSIÓ	SEQ. ESTRATIGRÀFICA			
Geològics Terra, pedretes	Igual a:		+	+	+	+
	En contacte amb:					
	Se li adossa:					
	S'adossa a: 206, 207					
Orgànics Carbons	Cobert per: 205		+	+	+	+
	Cobreix:					
	Tallat per:					
Artificials Morter	Talla:		+	+	+	+
	Reomplert per:					
	Reomple: 210					
Descripció: Farciment de terra amb carbons, restes de morter i pedres de petit tamany, que ha estat localitzat entre el mur 207, el marxapeus 206 i el mur 209.			Data d'actuació: 09.02.2004	Fitxa revisada per:		
Estat de conservació:			Responsable:	Compr. de documentació: Fitxa <input type="checkbox"/> Dibuix <input type="checkbox"/> Foto <input type="checkbox"/>		




Procés d'excavació		Data inici: 09.02.2004 Data fi: 09.02.2004
No s'ha esgotat la potència de l'estrat degut a que l'espai era molt reduït, fet que impossibilitava la realització de les tasques.		
Interpretació: Farciment de la possible rasa UE 210 .		
Materials representatius:	Referencia materials: Fulls d'inventari núm.:	
Elements i criteris de datació:	Cronologia: Posterior al segle XVIII	
Observacions:		
ARXIU		
plantes	seccions-alçats	fotografia
núm.:	núm.:	Diapositives: B/ N: Color:

<i>FITXA D'UNITATS ESTRATIGRÀFIQUES</i>				<i>U.E.:209</i>   
<i>INTERVENCIÓ: C/ FLASSADERS, 40</i>			<i>CODI: 019/04</i>	
Sector: 200	Zona: Occidental	Cala: 2	Àmbit:	Cotes
Definició: Mur o fonamentació	Críteris de diferenciació:	Color:		Mínima:
Superfície:	Fiabilitat estratigràfica: Bona	Consistència:		Màxima:
COMPONENTS	SEQÜÈNCIA FÍSICA	CROQUIS UBICACIÓ/ EXTENSIÓ	SEQ. ESTRATIGRÀFICA	
Geològics	Igual a:		+	+
	En contacte amb:			
	Se li adossa: 208			
	S'adossa a:			
Orgànics	Cobert per:		+	+
	Cobreix:			
	Tallat per:			
Artificials Carreus, maons i morter argilós.	Talla:		+	+
	Reomplert per:			
	Reomple:			
Descripció: Estructura realitzada amb carreus i maons,cohesionats amb morter argilós i col·locats de forma irregular.		Data d'actuació: 09.02.2004	Fitxa revisada per:	
Estat de conservació: Bé.		Responsable:	Compr. de documentació: Fitxa <input type="checkbox"/> Dibuix <input type="checkbox"/> Foto <input type="checkbox"/>	




Procés d'excavació		Data inici: 09.02.2004 Data fi: 09.02.2004
Interpretació: Actualment esta funcionant com a fonamentació d'un pilar del segle XIX, de maons, però que podria haver funcionat anteriorment com a mur.		
Materials representatius:	Referencia materials: Fulls d'inventari núm.:	
Elements i criteris de datació:	Cronologia:	
Observacions:		
ARXIU		
plantes	seccions-alçats	fotografia
núm.:	núm.:	Diapositives: B/ N: Color:

<i>FITXA D'UNITATS ESTRATIGRÀFIQUES</i>				<i>U.E.:210</i>   				
<i>INTERVENCIÓ: C/ FLASSADERS, 40</i>			<i>CODI: 019/04</i>					
Sector: 200	Zona: Occidental	Cala: 2	Àmbit:	Cotes				
Definició: Negativa	Críteris de diferenciació:	Color:		Mínima:				
Superfície:	Fiabilitat estratigràfica: Bona	Consistència:		Màxima:				
COMPONENTS	SEQÜÈNCIA FÍSICA	CROQUIS UBICACIÓ/ EXTENSIÓ	SEQ. ESTRATIGRÀFICA					
Geològics	Igual a:		+	+				
	En contacte amb:				+	+		
	Se li adossa:						+	+
	S'adossa a:							
Orgànics	Cobert per:	+	+					
	Cobreix:			+	+			
	Tallat per:					+	+	
Artificials	Talla: 206	+	+					
	Reomplert per: 208			+	+			
	Reomple:					+	+	
Descripció: Evidència negativa realitzada en la UE 206, localitzada en paral·lel a la fonamentació UE 209.		Data d'actuació: 09.02.2004	Fitxa revisada per:					
Estat de conservació:		Responsable:	Compr. de documentació: Fitxa <input type="checkbox"/> Dibuix <input type="checkbox"/> Foto <input type="checkbox"/>					




Procés d'excavació		Data inici: 09.02.2004 Data fi: 09.02.2004
Interpretació: Probablement respon a la rasa feta per la construcció de la possible fonamentació UE 209		
Materials representatius:	Referencia materials: Fulls d'inventari núm.:	
Elements i criteris de datació:	Cronologia:	
Observacions:		
ARXIU		
plantes	seccions-alçats	fotografia
núm.:	núm.:	Diapositives: B/ N: Color:

<i>FITXA D'UNITATS ESTRATIGRÀFIQUES</i>				U.E.: 301   	
INTERVENCIÓ: C/ FLASSADERS, 40			CODI: 019/04		
Sector: 300	Zona: Centre i meridional	Cala: 3	Àmbit:		Cotes
Definició: Paviment actual		Criteris de diferenciació: Llambordes i parquet		Color:	
Superfície:		Fiabilitat estratigràfica: Bona		Consistència:	
Mínima: 159		Màxima:			
COMPONENTS	SEQÜÈNCIA FÍSICA	CROQUIS UBICACIÓ/ EXTENSIÓ		SEQ. ESTRATIGRÀFICA	
Geològics	Igual a:			+ + + +	
	En contacte amb:				
	Se li adossa:				
	S'adossa a:				
Orgànics	Cobert per:			+ + + +	
	Cobreix: 303, 302,339				
	Tallat per:				
Artificials	Talla:			+ + + +	
	Reomplert per:				
	Reomple:				
Descripció: Conjunt del paviment actual, el qual en algunes zones és de llambordes i en d'altres de parquet, junt amb tot el paquet d'aïllament de la discoteca i consistent en diferents soleres de formigó i fibra de vidre junt amb altres materials (butilo, conglomerat, porexpan,...)			Data d'actuació: 04.02.2004		Fitxa revisada per:
Estat de conservació: Bé.			Responsable:		Compr. de documentació: Fitxa <input type="checkbox"/> Dibuix <input type="checkbox"/> Foto <input type="checkbox"/>




Procés d'excavació Els treballs a la cala 3 s'han iniciat amb el desmuntatge d'aquest paviment.		Data inici: 04.02.2004 Data fi: 04.02.2004
Interpretació: Darrer nivell d'ús de l'espai corresponent al període en que aquests baixos van funcionar com a discoteca. Les llambordes es troben lligades amb pòrtland fet que ens indica la seva contemporaneïtat de col·locació, tot i que molt probablement es tracta d'un paviment recol·locat, a més, just per sota s'hi localitzen alguns serveis i també diferents capes d'aïllament de la discoteca .		
Materials representatius:	Referencia materials: Fulls d'inventari núm.:	
Elements i criteris de datació:	Cronologia: Actual.	
Observacions:		
ARXIU		
plantes	seccions-alçats	fotografia
núm.:	núm.:	Diapositives: B/ N: Color:

<i>FITXA D'UNITATS ESTRATIGRÀFIQUES</i>				U.E.: 302   	
INTERVENCIÓ: C/ FLASSADERS, 40			CODI: 019/04		
Sector: 300	Zona: Centre i meridional	Cala: 3	Àmbit:		Cotes
Definició: Farciment	Críteris de diferenciació: Terra	Color: Marró ataronjat	Mínima: 159		
Superfície: Irregular	Fiabilitat estratigràfica: Bona	Consistència: Solta	Màxima:		
COMPONENTS	SEQÜÈNCIA FÍSICA	CROQUIS UBICACIÓ/ EXTENSIÓ	SEQ. ESTRATIGRÀFICA		
Geològics Pedres de tamany petit i mitjà	Igual a:				
	En contacte amb:				
	Se li adossa:				
	S'adossa a:				
Orgànics	Cobert per: 301				
	Cobreix: 304,306,308,307,310,311,318,319,353,354				
	Tallat per:				
Artificials Fragments de maó massís, teula, fragments de revestiment, ceràmica.	Talla:				
	Reomplert per:				
	Reomple:				
Descripció: Potent nivell de farciment compost bàsicament de terra amb gran quantitat de restes de materials constructius (fragments de maó, de revestiment, de teula,...) i ceràmica de diverses cronologies del s. XIII fins el XIX.		Data d'actuació: 04.02.2004	Fitxa revisada per:		
Estat de conservació: Bé.		Responsable:	Compr. de documentació: Fitxa <input type="checkbox"/> Dibuix <input type="checkbox"/> Foto <input type="checkbox"/>		




Procés d'excavació		Data inici: 04.02.2004 Data fi: 05.02.2004
<p>Amb l'eliminació de tot el conjunt de diferents capes d'aïllament ens va quedar visible aquest potent nivell de farciment. L'excavació d'aquest s'ha realitzat inicialment amb màquina retroexcavadora i a partir d'una certa profunditat s'ha continuat manualment.</p>		
Interpretació:		
<p>S'ha localitzat a tota la cala 3 i té més potència en l'extrem més occidental d'aquesta. Caldria relacionar amb el moment en que es decideix realitzar una reforma important de la planta baixa de l'edifici. Cosa que degué suposà una modificació destacada de tot el ras de la planta baixa, i de la que cal destacar-ne l'elevació del nivell de circulació de manera considerable.</p>		
Materials representatius:	Referencia materials:	
	Fulls d'inventari núm.:	
Elements i criteris de datació:	Cronologia:	
Observacions:		
ARXIU		
plantes	seccions-alçats	fotografia
núm.:	núm.:	Diapositives: B/ N: Color:

<i>FITXA D'UNITATS ESTRATIGRÀFIQUES</i>				U.E.: 303   	
<i>INTERVENCIÓ: C/ FLASSADERS, 40</i>			<i>CODI: 019/04</i>		
Sector: 300	Zona: Centre i meridional	Cala: 3	Àmbit:		Cotes
Definició: Riostra	Críteris de diferenciació: Estructura de formigó.	Color:		Mínima: 171	
Superfície:	Fiabilitat estratigràfica: Bona	Consistència:		Màxima:	
COMPONENTS	SEQÜÈNCIA FÍSICA	CROQUIS UBICACIÓ/ EXTENSIÓ		SEQ. ESTRATIGRÀFICA	
Geològics	Igual a:			+ + + +	
	En contacte amb:				
	Se li adossa: 302				
	S'adossa a:				
Orgànics	Cobert per: 301			+ + + +	
	Cobreix: 305,318				
	Tallat per:				
Artificials Formigó	Talla:			+ + + +	
	Reomplert per:				
	Reomple:				
Descripció: Riostra de formigó localitzada entre les columnes metàl·liques que suporten la coberta del pati central.			Data d'actuació: 04.02.2004		Fitxa revisada per:
Estat de conservació: Bé.			Responsable:		Compr. de documentació: Fitxa <input type="checkbox"/> Dibuix <input type="checkbox"/> Foto <input type="checkbox"/>




Procés d'excavació Amb l'eliminació del paviment actual i de part de l'aïllament ja ens va quedar visible aquesta riostra de formigó.		Data inici: 04.02.2004 Data fi: 04.02.2004
Interpretació: Riostra de formigó que tot i que no en veiem la seva extensió total està relacionada amb les obres realitzades per la discoteca als anys 80.		
Materials representatius:	Referencia materials: Fulls d'inventari núm.:	
Elements i criteris de datació: Relació amb la discoteca.	Cronologia: Actual.	
Observacions:		
ARXIU		
plantes	seccions-alçats	fotografia
núm.:	núm.:	Diapositives: B/ N: Color:

<i>FITXA D'UNITATS ESTRATIGRÀFIQUES</i>				U.E.: 304   					
<i>INTERVENCIÓ: C/ FLASSADERS, 40</i>			<i>CODI: 019/04</i>						
Sector: 300	Zona: Centre i meridional	Cala: 3	Àmbit:		Cotes				
Definició:	Críteris de diferenciació: Color, textura	Color: Blanc	Mínima: 229						
Superfície: Irregular	Fiabilitat estratigràfica: Bona	Consistència: Compacta	Màxima: 233						
COMPONENTS	SEQÜÈNCIA FÍSICA	CROQUIS UBICACIÓ/ EXTENSIÓ	SEQ. ESTRATIGRÀFICA						
Geològics	Igual a:								
	En contacte amb:								
	Se li adossa:					+	+	+	+
	S'adossa a:								
Orgànics	Cobert per: 302								
	Cobreix: 318					+	+	+	+
	Tallat per:								
Artificials Morter de calç	Talla:								
	Reomplert per:					+	+	+	+
	Reomple:								
Descripció: Nivell de morter de calç, situat a la banda oest de la claveguera UE 306, de molt poca entitat.			Data d'actuació: 12.02.2004		Fitxa revisada per:				
Estat de conservació: Bé.			Responsable:		Compr. de documentació: Fitxa <input type="checkbox"/> Dibuix <input type="checkbox"/> Foto <input type="checkbox"/>				




Procés d'excavació L'eliminació del farciment UE 310 ens va permetre acabar de definir aquest nivell de farciment el qual ja havíem començat a veure amb l'eliminació del farciment UE 302.		Data inici: 06.02.2004 Data fi: .02.2004
Interpretació: Sembla ser una morterada de calç residual.		
Materials representatius:	Referencia materials: Fulls d'inventari núm.:	
Elements i criteris de datació:	Cronologia:	
Observacions:		
ARXIU		
plantes	seccions-alçats	fotografia
núm.:	núm.:	Diapositives: B/ N: Color:

<i>FITXA D'UNITATS ESTRATIGRÀFIQUES</i>				U.E.: 305   	
<i>INTERVENCIÓ: C/ FLASSADERS, 40</i>			<i>CODI: 019/04</i>		
Sector: 300	Zona: Centre i meridional	Cala: 3	Àmbit:		Cotes
Definició: Farciment	Criteris de diferenciació:		Color: Marró fosc		Mínima: 332
Superfície:	Fiabilitat estratigràfica: Bona		Consistència:		Màxima: 335
COMPONENTS	SEQÜÈNCIA FÍSICA	CROQUIS UBICACIÓ/ EXTENSIÓ		SEQ. ESTRATIGRÀFICA	
Geològics Terra, pedra	Igual a:			+ + + +	
	En contacte amb:				
	Se li adossa:				
	S'adossa a:				
Orgànics	Cobert per: 303			+ + + +	
	Cobreix: 309				
	Tallat per:				
Artificials fragment de maó, ceràmica, morter.	Talla:			+ + + +	
	Reomplert per:				
	Reomple:				
Descripció: Estrat de terra amb restes de material constructiu i ceràmica corresponent al s. XVII-XVIII, localitzat sota la riostra UE 303.			Data d'actuació: 05.02.2004		Fitxa revisada per:
Estat de conservació:			Responsable:		Compr. de documentació: Fitxa <input type="checkbox"/> Dibuix <input type="checkbox"/> Foto <input type="checkbox"/>




Procés d'excavació No s'ha pogut excavar íntegrament degut a que es troba sota la riostra UE 303.		Data inici: 05.02.2004 Data fi: .02.2004
Interpretació:		
Materials representatius:	Referencia materials: Fulls d'inventari núm.:	
Elements i criteris de datació:	Cronologia:	
Observacions:		
ARXIU		
plantes	seccions-alçats	fotografia
núm.:	núm.:	Diapositives: B/ N: Color:

<i>FITXA D'UNITATS ESTRATIGRÀFIQUES</i>				U.E.: 306   	
<i>INTERVENCIÓ: C/ FLASSADERS, 40</i>			<i>CODI: 019/04</i>		
Sector: 300	Zona: Centre i meridional	Cala: 3	Àmbit:		Cotes
Definició: Claveguera	Críteris de diferenciació: Estructura de grans pedres	Color:		Mínima: 209	
Superfície:	Fiabilitat estratigràfica: Bona	Consistència:		Màxima: 216	
COMPONENTS	SEQÜÈNCIA FÍSICA	CROQUIS UBICACIÓ/ EXTENSIÓ		SEQ. ESTRATIGRÀFICA	
Geològics	Igual a:			+ + + +	
	En contacte amb: 304,318,324				
	Se li adossa:				
	S'adossa a: 335				
Orgànics	Cobert per: 302,319			+ + + +	
	Cobreix: 323				
	Tallat per:				
Artificials Morter de calç, grans carreus desbastats	Talla:			+ + + +	
	Reomplert per:				
	Reomple:				
Descripció: Estructura formada per grans carreus allargats sense polir, cohesionats amb morter de calç de qualitat.			Data d'actuació: 05.02.2004		Fitxa revisada per:
Estat de conservació: Bé.			Responsable:		Compr. de documentació: Fitxa <input type="checkbox"/> Dibuix <input type="checkbox"/> Foto <input type="checkbox"/>




Procés d'excavació L'eliminació del farciment UE 302 ens va permetre localitzar part d'aquesta estructura		Data inici: 05.02.2004 Data fi: .02.2004
Interpretació: Claveguera de grans dimensions, que travessa la cala en diagonal nord-sud.		
Materials representatius:	Referencia materials: Fulls d'inventari núm.:	
Elements i criteris de datació: Materials constructius i relacions estratigràfiques.	Cronologia: Segle XIX.	
Observacions:		
ARXIU		
plantes	seccions-alçats	fotografia
núm.:	núm.:	Diapositives: B/ N: Color:

<i>FITXA D'UNITATS ESTRATIGRÀFIQUES</i>				U.E.: 307   	
INTERVENCIÓ: C/ FLASSADERS, 40			CODI: 019/04		
Sector: 300	Zona: Centre i meridional	Cala: 3	Àmbit:		Cotes
Definició: Farciment	Críteris de diferenciació:		Color: Marró ataronjat		Mínima: 210
Superfície: Irregular	Fiabilitat estratigràfica: Bona		Consistència: Flonja		Màxima: 229
COMPONENTS	SEQÜÈNCIA FÍSICA	CROQUIS UBICACIÓ/ EXTENSIÓ		SEQ. ESTRATIGRÀFICA	
Geològics Terra, pedres.	Igual a:			+ + + +	
	En contacte amb: 319				
	Se li adossa:				
Orgànics	S'adossa a:			+ + + +	
	Cobert per: 302				
	Cobreix: 328,329,333,331,335,343, 325,337, 338,341				
Artificials Fragments de morter de calç, maó massís, teula, ceràmica, coure, ferro.	Tallat per: 359,360			+ + + +	
	Talla:				
Reomplert per:					
Descripció: Potent nivell de farciment compost de terra i material constructiu i fragments de ceràmica corresponents al s. XVII, una moneda , i un fragment de troquel.			Data d'actuació: 11.02.2004		Fitxa revisada per:
Estat de conservació: Bé.			Responsable:		Compr. de documentació: Fitxa <input type="checkbox"/> Dibuix <input type="checkbox"/> Foto <input type="checkbox"/>




Procés d'excavació Manual		Data inici: 11.02.2004 Data fi: 24.02.2004
Interpretació: Possible farciment corresponent al moment de destrucció dels murs que donaven al pati. Modificació de la planta baixa.		
Materials representatius:	Referencia materials: Fulls d'inventari núm.:	
Elements i criteris de datació: Arquitectònics i estratigràfics.	Cronologia: Probablement segle XVIII	
Observacions:		
ARXIU		
plantes	seccions-alçats	fotografia
núm.:	núm.:	Diapositives: B/ N: Color:

<i>FITXA D'UNITATS ESTRATIGRÀFIQUES</i>				U.E.: 308   	
INTERVENCIÓ: C/ FLASSADERS, 40			CODI: 019/04		
Sector: 300	Zona: Centre i meridional	Cala: 3	Àmbit:		Cotes
Definició: Farciment	Críteris de diferenciació:	Color: Marró ataronjat	Mínima: 313		
Superfície: Regular	Fiabilitat estratigràfica: Bona	Consistència: Flonja	Màxima: 315		
COMPONENTS	SEQÜÈNCIA FÍSICA	CROQUIS UBICACIÓ/ EXTENSIÓ	SEQ. ESTRATIGRÀFICA		
Geològics Terra, pedres.	Igual a:				
	En contacte amb:				
	Se li adossa:				
	S'adossa a: 309				
Orgànics	Cobert per: 302				
	Cobreix: 313				
	Tallat per:				
Artificials Ceràmica, teula , maons, morter.	Talla:				
	Reomplert per:				
	Reomple:				
Descripció: Nivell de terra amb material constructiu i fragments de ceràmica dels s. XIII-XIV, molt regular.		Data d'actuació: 05.02.2004	Fitxa revisada per:		
Estat de conservació: Bé.		Responsable:	Compr. de documentació: Fitxa <input type="checkbox"/> Dibuix <input type="checkbox"/> Foto <input type="checkbox"/>		




Procés d'excavació Manual		Data inici: 05.02.2004 Data fi: 06 .02.2004
Interpretació: Possible amortització.		
Materials representatius:	Referencia materials: Fulls d'inventari núm.:	
Elements i criteris de datació: Estratigràfics.	Cronologia:	
Observacions:		
ARXIU		
plantes	seccions-alçats	fotografia
núm.:	núm.:	Diapositives: B/ N: Color:

<i>FITXA D'UNITATS ESTRATIGRÀFIQUES</i>				<i>U.E.: 309</i>   			
<i>INTERVENCIÓ: C/ FLASSADERS, 40</i>			<i>CODI: 019/04</i>				
Sector: 300		Zona: Centre i meridional		Cala: 3			
Ambit:		Cotes					
Definició: Estructura		Color:		Mínima: 255			
Superfície:		Consistència:		Màxima: 278			
Críteris de diferenciació:		Fiabilitat estratigràfica: Bona					
COMPONENTS		SEQÜÈNCIA FÍSICA		CROQUIS UBICACIÓ/ EXTENSIÓ		SEQ. ESTRATIGRÀFICA	
Geològics		Igual a:				+ + + +	
		En contacte amb:					
		Se li adossa: 308,313,314,315,316,317					
		S'adossa a:					
Orgànics		Cobert per: 302,305				+ + + +	
		Cobreix:					
		Tallat per:					
Artificials Carreus i morter de calç.		Talla:				+ + + +	
		Reomplert per:					
		Reomple:					
Descripció: Mur construït amb carreus (25x14, 23x13'5, 22x16) cohesionats amb morter argilós amb àrid irregular i nòduls de calç.				Data d'actuació: 05.02.2004		Fitxa revisada per:	
Estat de conservació: Bé.				Responsable:		Compr. de documentació: Fitxa <input type="checkbox"/> Dibuix <input type="checkbox"/> Foto <input type="checkbox"/>	




Procés d'excavació		Data inici: 05.02.2004 Data fi: 01.03.2004
Interpretació: Mur que es podria correspondre amb el límit occidental del pati medieval. Definint una crugia amb la mitgera occidental.		
Materials representatius:	Referencia materials: Fulls d'inventari núm.:	
Elements i criteris de datació: Arquitectònics. Tipologia constructiva.	Cronologia: Medieval. XIII-XIV	
Observacions: No es pot saber l'amplada total perquè tenim la riostra UE 303 a sobre. Presenta en la part superior un aixecament del mur en tapial.		
ARXIU		
plantes	seccions-alçats	fotografia
núm.:	núm.:	Diapositives: B/ N: Color:

<i>FITXA D'UNITATS ESTRATIGRÀFIQUES</i>				U.E.: 310   	
INTERVENCIÓ: C/ FLASSADERS, 40			CODI: 019/04		
Sector: 300	Zona: Centre i meridional	Cala: 3	Àmbit:		Cotes
Definició: Estrat	Críteris de diferenciació:		Color: Negre		Mínima: 232
Superfície: Irregular	Fiabilitat estratigràfica: Bona		Consistència: Flonja		Màxima: 240
COMPONENTS	SEQÜÈNCIA FÍSICA	CROQUIS UBICACIÓ/ EXTENSIÓ		SEQ. ESTRATIGRÀFICA	
Geològics Terra	Igual a:			+ + + +	
	En contacte amb: 318				
	Se li adossa:				
	S'adossa a:				
Orgànics Carbonets.	Cobert per: 302			+ + + +	
	Cobreix:				
	Tallat per:				
Artificials	Talla:			+ + + +	
	Reomplert per:				
	Reomple: 357, 358				
Descripció: Farciment de terra amb carbons, dels retalls UE 357 i 358 realitzats en l'estrat 318.			Data d'actuació: 06.02.2004		Fitxa revisada per:
Estat de conservació:			Responsable:		Compr. de documentació: Fitxa <input type="checkbox"/> Dibuix <input type="checkbox"/> Foto <input type="checkbox"/>




Procés d'excavació Manual		Data inici: 06.02.2004 Data fi: 06.02.2004
Interpretació: Farciment dels retalls realitzat a la UE 318.		
Materials representatius:	Referencia materials: Fulls d'inventari núm.:	
Elements i criteris de datació: Estratigràfics	Cronologia:	
Observacions:		
ARXIU		
plantes	seccions-alçats	fotografia
núm.:	núm.:	Diapositives: B/ N: Color:

<i>FITXA D'UNITATS ESTRATIGRÀFIQUES</i>				<i>U.E.: 311</i>   			
<i>INTERVENCIÓ: C/ FLASSADERS, 40</i>			<i>CODI: 019/04</i>				
Sector: 300		Zona: Centre i meridional		Cala: 3		Àmbit:	
Definició: Estrat		Criteris de diferenciació:		Color: Negre		Mínima: 217	
Superfície: Irregular		Fiabilitat estratigràfica: Bona		Consistència: Flonja		Màxima: 229	
COMPONENTS		SEQÜÈNCIA FÍSICA		CROQUIS UBICACIÓ/ EXTENSIÓ		SEQ. ESTRATIGRÀFICA	
Geològics Terra		Igual a:				+ + + +	
		En contacte amb:					
		Se li adossa:					
		S'adossa a:					
Orgànics Carbonets.		Cobert per: 302				+ + + +	
		Cobreix:					
		Tallat per:					
Artificials ceràmica		Talla:				+ + + +	
		Reomplert per:					
		Reomple: 359					
Descripció: Farciment de terra amb carbonets i un fragment de ceràmica corresponent al s.XVII, del retall de la UE 359 realitzat en l'estrat 307.				Data d'actuació: 06.02.2004		Fitxa revisada per:	
Estat de conservació:				Responsable:		Compr. de documentació: Fitxa <input type="checkbox"/> Dibuix <input type="checkbox"/> Foto <input type="checkbox"/>	




Procés d'excavació Manual		Data inici: 06.02.2004 Data fi: 06.02.2004
Interpretació: Farciment de la rasa feta possiblement per la construcció de la riostra UE 339 .		
Materials representatius:	Referencia materials: Fulls d'inventari núm.:	
Elements i criteris de datació: Estratigràfics	Cronologia:	
Observacions:		
ARXIU		
plantes	seccions-alçats	fotografia
núm.:	núm.:	Diapositives: B/ N: Color:

<i>FITXA D'UNITATS ESTRATIGRÀFIQUES</i>				U.E.: 312   	
<i>INTERVENCIÓ: C/ FLASSADERS, 40</i>			<i>CODI: 019/04</i>		
Sector: 300	Zona: Centre i meridional	Cala: 3	Àmbit:		Cotes
Definició: Estructura	Criteris de diferenciació:		Color:		Mínima:
Superfície:	Fiabilitat estratigràfica: Bona		Consistència:		Màxima:
COMPONENTS	SEQÜÈNCIA FÍSICA	CROQUIS UBICACIÓ/ EXTENSIÓ		SEQ. ESTRATIGRÀFICA	
Geològics	Igual a:			+ + + +	
	En contacte amb: 343				
	Se li adossa: 311				
	S'adossa a:				
Orgànics	Cobert per: 339, 302			+ + + +	
	Cobreix:				
	Tallat per:				
Artificials Carreus, morter de calç, maons de 2'50 i 3 cm. de gruix.	Talla:			+ + + +	
	Reomplert per:				
	Reomple:				
Descripció: Estructura feta de carreus i maons cohesionats amb morter de calç.			Data d'actuació: 06.02.2004		Fitxa revisada per:
Estat de conservació:			Responsable:		Compr. de documentació: Fitxa <input type="checkbox"/> Dibuix <input type="checkbox"/> Foto <input type="checkbox"/>




Procés d'excavació Manual		Data inici: 06.02.2004 Data fi: 06.02.2004
Interpretació: Estructura de difícil interpretació, esta situat al límit oriental de la cala fet que no ens permet veure la seva extensió i per tant deduir la seva funcionalitat.		
Materials representatius:	Referencia materials: Fulls d'inventari núm.:	
Elements i criteris de datació:	Cronologia:	
Observacions:		
ARXIU		
plantes	seccions-alçats	fotografia
núm.:	núm.:	Diapositives: B/ N: Color:

<i>FITXA D'UNITATS ESTRATIGRÀFIQUES</i>				<i>U.E.: 313</i>   		
<i>INTERVENCIÓ: C/ FLASSADERS, 40</i>			<i>CODI: 019/04</i>			
Sector: 300	Zona: Centre i meridional	Cala: 3	Àmbit:	Cotes		
Definició: Estrat.	Criteris de diferenciació:	Color: Negre		Mínima: 340		
Superfície: Regular.	Fiabilitat estratigràfica: Bona	Consistència: Flonja		Màxima: 358		
COMPONENTS	SEQÜÈNCIA FÍSICA	CROQUIS UBICACIÓ/ EXTENSIÓ	SEQ. ESTRATIGRÀFICA			
Geològics Terra	Igual a:		+	+	+	+
	En contacte amb:					
	Se li adossa:					
	S'adossa a: 309					
Orgànics Carbons	Cobert per: 308		+	+	+	+
	Cobreix: 314					
	Tallat per:					
Artificials Material constructiu, ceràmica.	Talla:		+	+	+	+
	Reomplert per:					
	Reomple:					
Descripció: Farciment de terra amb material constructiu i ceràmica corresponents al s. XIII-XVII, molt regular.		Data d'actuació: 09.02.2004		Fitxa revisada per:		
Estat de conservació:		Responsable:		Compr. de documentació: Fitxa <input type="checkbox"/> Dibuix <input type="checkbox"/> Foto <input type="checkbox"/>		




Procés d'excavació Manual		Data inici: 09.02.2004 Data fi: 09.02.2004
Interpretació: Possible amortització.		
Materials representatius:	Referencia materials: Fulls d'inventari núm.:	
Elements i criteris de datació:	Cronologia:	
Observacions:		
ARXIU		
plantes	seccions-alçats	fotografia
núm.:	núm.:	Diapositives: B/ N: Color:

<i>FITXA D'UNITATS ESTRATIGRÀFIQUES</i>				U.E.: 314   	
INTERVENCIÓ: C/ FLASSADERS, 40			CODI: 019/04		
Sector: 300	Zona: Centre i meridional	Cala: 3	Àmbit:		Cotes
Definició: Estrat.	Criteris de diferenciació:		Color: Marró ataronjat		Mínima: 355
Superfície: Regular.	Fiabilitat estratigràfica: Bona		Consistència: Flonja		Màxima: 363
COMPONENTS	SEQÜÈNCIA FÍSICA	CROQUIS UBICACIÓ/ EXTENSIÓ		SEQ. ESTRATIGRÀFICA	
Geològics Terra	Igual a:			+ + + +	
	En contacte amb:				
	Se li adossa:				
	S'adossa a: 309				
Orgànics Carbons, fauna	Cobert per: 313			+ + + +	
	Cobreix: 315				
	Tallat per:				
Artificials Material constructiu, ceràmica.	Talla:			+ + + +	
	Reomplert per:				
	Reomple:				
Descripció: Farciment de terra amb material constructiu i fragments de ceràmica datables al s. XIII-XIV, xmolrt regular.			Data d'actuació: 09.02.2004		Fitxa revisada per:
Estat de conservació:			Responsable:		Compr. de documentació: Fitxa <input type="checkbox"/> Dibuix <input type="checkbox"/> Foto <input type="checkbox"/>




Procés d'excavació Manual		Data inici: 09.02.2004 Data fi: 09.02.2004
Interpretació: Possible amortització.		
Materials representatius:	Referencia materials: Fulls d'inventari núm.:	
Elements i criteris de datació:	Cronologia:	
Observacions:		
ARXIU		
plantes	seccions-alçats	fotografia
núm.:	núm.:	Diapositives: B/ N: Color:

<i>FITXA D'UNITATS ESTRATIGRÀFIQUES</i>				U.E.: 315   	
<i>INTERVENCIÓ: C/ FLASSADERS, 40</i>			<i>CODI: 019/04</i>		
Sector: 300	Zona: Centre i meridional	Cala: 3	Àmbit:		Cotes
Definició: Estrat.	Criteris de diferenciació:		Color: Negre		Mínima: 371
Superfície: Regular.	Fiabilitat estratigràfica: Bona		Consistència: Flonja		Màxima: 389
COMPONENTS	SEQÜÈNCIA FÍSICA	CROQUIS UBICACIÓ/ EXTENSIÓ		SEQ. ESTRATIGRÀFICA	
Geològics Terra	Igual a:			+ + + +	
	En contacte amb:				
	Se li adossa:				
	S'adossa a: 309				
Orgànics Carbons	Cobert per: 314			+ + + +	
	Cobreix: 316				
	Tallat per:				
Artificials Material constructiu, ceràmica.	Talla:			+ + + +	
	Reomplert per:				
	Reomple:				
Descripció: Farciment de terra amb material constructiu i fragments de ceràmica dels s. XIII-XIV, molt regular.			Data d'actuació: 09.02.2004		Fitxa revisada per:
Estat de conservació:			Responsable:		Compr. de documentació: Fitxa <input type="checkbox"/> Dibuix <input type="checkbox"/> Foto <input type="checkbox"/>




Procés d'excavació Manual		Data inici: 09.02.2004 Data fi: 09.02.2004
Interpretació: Possible amortització.		
Materials representatius:	Referencia materials: Fulls d'inventari núm.:	
Elements i criteris de datació:	Cronologia:	
Observacions:		
ARXIU		
plantes	seccions-alçats	fotografia
núm.:	núm.:	Diapositives: B/ N: Color:

<i>FITXA D'UNITATS ESTRATIGRÀFIQUES</i>				U.E.: 316   	
<i>INTERVENCIÓ: C/ FLASSADERS, 40</i>			<i>CODI: 019/04</i>		
Sector: 300	Zona: Centre i meridional	Cala: 3	Àmbit:		Cotes
Definició: Estrat.	Criteris de diferenciació:		Color: Gris		Mínima: 386
Superfície: Regular.	Fiabilitat estratigràfica: Bona		Consistència: Flonja		Màxima: 400
COMPONENTS	SEQÜÈNCIA FÍSICA	CROQUIS UBICACIÓ/ EXTENSIÓ		SEQ. ESTRATIGRÀFICA	
Geològics Sorra	Igual a:			+ + + +	
	En contacte amb:				
	Se li adossa:				
	S'adossa a: 309				
Orgànics	Cobert per: 315			+ + + +	
	Cobreix: 317				
	Tallat per:				
Artificials	Talla:			+ + + +	
	Reomplert per:				
	Reomple:				
Descripció: Paquet de sorra, sense material.			Data d'actuació: 10.02.2004		Fitxa revisada per:
Estat de conservació: Bé.			Responsable:		Compr. de documentació: Fitxa <input type="checkbox"/> Dibuix <input type="checkbox"/> Foto <input type="checkbox"/>




Procés d'excavació Manual		Data inici: 10.02.2004 Data fi: 10.02.2004
Interpretació: Capa de sorra aportada probablement per amortitzar i assolir una nova cota de circulació.		
Materials representatius:	Referencia materials: Fulls d'inventari núm.:	
Elements i criteris de datació:	Cronologia:	
Observacions:		
ARXIU		
Plantes	seccions-alçats	fotografia
núm.:	núm.:	Diapositives: B/ N: Color:

<i>FITXA D'UNITATS ESTRATIGRÀFIQUES</i>				U.E.: 317   	
<i>INTERVENCIÓ: C/ FLASSADERS, 40</i>			<i>CODI: 019/04</i>		
Sector: 300	Zona: Centre i meridional	Cala: 3	Àmbit:		Cotes
Definició: Estrat.	Criteris de diferenciació:		Color: Gris		Mínima: 390
Superfície: Regular.	Fiabilitat estratigràfica: Bona		Consistència: Flonja		Màxima: 421
COMPONENTS	SEQÜÈNCIA FÍSICA	CROQUIS UBICACIÓ/ EXTENSIÓ		SEQ. ESTRATIGRÀFICA	
Geològics Terra.	Igual a:			+ + + +	
	En contacte amb:				
	Se li adossa:				
	S'adossa a: 309				
Orgànics Carbonets.	Cobert per: 316			+ + + +	
	Cobreix: 326				
	Tallat per:				
Artificials Nòduls de calç, ceràmica.	Talla:			+ + + +	
	Reomplert per:				
	Reomple:				
Descripció: Paquet de terra amb nòduls de calç i ceràmica del s. XIII-XIV, molt regular.			Data d'actuació: 11.02.2004		Fitxa revisada per:
Estat de conservació: Bé.			Responsable:		Compr. de documentació: Fitxa <input type="checkbox"/> Dibuix <input type="checkbox"/> Foto <input type="checkbox"/>




Procés d'excavació Manual		Data inici: 11.02.2004 Data fi: 12.02.2004
Interpretació: Capa de terra aportada per amortitzar.		
Materials representatius:	Referencia materials: Fulls d'inventari núm.:	
Elements i criteris de datació:	Cronologia:	
Observacions:		
ARXIU		
Plantes	seccions-alçats	fotografia
núm.:	núm.:	Diapositives: B/ N: Color:

<i>FITXA D'UNITATS ESTRATIGRÀFIQUES</i>				U.E.: 318   	
INTERVENCIÓ: C/ FLASSADERS, 40			CODI: 019/04		
Sector: 300	Zona: Centre i meridional	Cala: 3	Àmbit:		Cotes
Definició: Farciment	Criteris de diferenciació:		Color: Marró ataronjat		Mínima: 239
Superfície: Irregular	Fiabilitat estratigràfica: Bona		Consistència: Flonja		Màxima: 254
COMPONENTS	SEQÜÈNCIA FÍSICA	CROQUIS UBICACIÓ/ EXTENSIÓ		SEQ. ESTRATIGRÀFICA	
Geològics Terra, pedres.	Igual a: 307			+ + + +	
	En contacte amb:				
	Se li adossa:				
	S'adossa a:				
Orgànics	Cobert per: 302,303,304			+ + + +	
	Cobreix: 334				
	Tallat per: 357 i 358				
Artificials Fragments de morter de calç, maó massís, teula.	Talla:			+ + + +	
	Reomplert per:				
	Reomple:				
Descripció: Nivell de farciment compost de terra i material constructiu.			Data d'actuació: 12.02.2004		Fitxa revisada per:
Estat de conservació: Bé.			Responsable:		Compr. de documentació: Fitxa <input type="checkbox"/> Dibuix <input type="checkbox"/> Foto <input type="checkbox"/>




Procés d'excavació Manual		Data inici: 12.02.2004 Data fi: 16.02.2004
Interpretació: Possible farciment corresponent al moment de destrucció dels murs que donaven al pati. Modificació de la planta baixa.		
Materials representatius:	Referencia materials: Fulls d'inventari núm.:	
Elements i criteris de datació: Arquitectònics i estratigràfics.	Cronologia: Probablement segle XVIII	
Observacions:		
ARXIU		
plantes	seccions-alçats	fotografia
núm.:	núm.:	Diapositives: B/ N: Color:

<i>FITXA D'UNITATS ESTRATIGRÀFIQUES</i>				U.E.: 319   	
INTERVENCIÓ: C/ FLASSADERS, 40			CODI: 019/04		
Sector: 300	Zona: Centre i meridional	Cala: 3	Àmbit:		Cotes
Definició: Estrat.	Criteris de diferenciació:		Color: Gris		Mínima: 213
Superfície: Regular.	Fiabilitat estratigràfica: Bona		Consistència: Compacte		Màxima: 218
COMPONENTS	SEQÜÈNCIA FÍSICA	CROQUIS UBICACIÓ/ EXTENSIÓ		SEQ. ESTRATIGRÀFICA	
Geològics Terra.	Igual a:			+ + + +	
	En contacte amb: 307				
	Se li adossa:				
	S'adossa a:				
Orgànics Carbonets.	Cobert per: 302			+ + + +	
	Cobreix: 306,321,323,324, 330				
	Tallat per:				
Artificials Nòduls de calç, ceràmica.	Talla:			+ + + +	
	Reomplert per:				
	Reomple:				
Descripció: Nivell de terra de color fosc amb molts carbons i ceràmica del s. XIX i cinc monedes.			Data d'actuació: 11.02.2004		Fitxa revisada per:
Estat de conservació:			Responsable:		Compr. de documentació: Fitxa <input type="checkbox"/> Dibuix <input type="checkbox"/> Foto <input type="checkbox"/>




Procés d'excavació Manual		Data inici: 11.02.2004 Data fi: 12.02.2004
Interpretació: Es tracta d'un nivell d'acumulació de brutícia i terra, probablement relacionat amb l'ús de la claveguera UE 306..		
Materials representatius:	Referencia materials: Fulls d'inventari núm.:	
Elements i criteris de datació:	Cronologia:	
Observacions:		
ARXIU		
Plantes	seccions-alçats	fotografia
núm.:	núm.:	Diapositives: B/ N: Color:

<i>FITXA D'UNITATS ESTRATIGRÀFIQUES</i>				U.E.: 320   	
INTERVENCIÓ: C/ FLASSADERS, 40			CODI: 019/04		
Sector: 300	Zona: Centre i meridional	Cala: 3	Àmbit:		Cotes
Definició: Estrat.	Críteris de diferenciació:		Color: Marrò.		Mínima: 239
Superfície: Regular.	Fiabilitat estratigràfica: Bona		Consistència: Flonja.		Màxima: 242
COMPONENTS	SEQÜÈNCIA FÍSICA	CROQUIS UBICACIÓ/ EXTENSIÓ		SEQ. ESTRATIGRÀFICA	
Geològics Terra, pedra.	Igual a:			+ + + +	
	En contacte amb:				
	Se li adossa:				
	S'adossa a:				
Orgànics Paper	Cobert per: 302			+ + + +	
	Cobreix: 332				
	Tallat per:				
Artificials Material de construcció, carreus, maons, premsa, morter, rajoles, ceràmica, plàstic.	Talla:			+ + + +	
	Reomplert per:				
	Reomple:				
Descripció: Nivell de terra amb material constructiu, ceràmica del s. XIX, material actual i 3 monedes, farciment de molta potència.			Data d'actuació: 12.02.2004		Fitxa revisada per:
Estat de conservació:			Responsable:		Compr. de documentació: Fitxa <input type="checkbox"/> Dibuix <input type="checkbox"/> Foto <input type="checkbox"/>




Procés d'excavació Manual		Data inici: 12.02.2004 Data fi: 16.02.2004
Interpretació: Nivell de farciment que reomple una estructura.		
Materials representatius:	Referencia materials: Fulls d'inventari núm.:	
Elements i criteris de datació:	Cronologia: Segle XX	
Observacions:		
ARXIU		
Plantes	seccions-alçats	fotografia
núm.:	núm.:	Diapositives: B/ N: Color:

<i>FITXA D'UNITATS ESTRATIGRÀFIQUES</i>				U.E.: 322   	
<i>INTERVENCIÓ: C/ FLASSADERS, 40</i>			<i>CODI: 019/04</i>		
Sector: 300	Zona: Centre i meridional	Cala: 3	Àmbit:		Cotes
Definició: Estrat.		Criteris de diferenciació:		Color: Negre.	
Superfície: Irregular.		Fiabilitat estratigràfica: Bona		Consistència:	
Mínima: 221		Màxima: 227			
COMPONENTS	SEQÜÈNCIA FÍSICA	CROQUIS UBICACIÓ/ EXTENSIÓ		SEQ. ESTRATIGRÀFICA	
Geològics Terra.	Igual a:			+ + + +	
	En contacte amb: 307				
	Se li adossa:				
	S'adossa a:				
Orgànics Carbonets	Cobert per: 302			+ + + +	
	Cobreix:				
	Tallat per:				
Artificials	Talla:			+ + + +	
	Reomplert per:				
	Reomple: 360				
Descripció: Farciment de terra amb carbonets.			Data d'actuació: 12.02.2004		Fitxa revisada per:
Estat de conservació:			Responsable:		Compr. de documentació: Fitxa <input type="checkbox"/> Dibuix <input type="checkbox"/> Foto <input type="checkbox"/>




Procés d'excavació Manual		Data inici: 11.02.2004 Data fi: 12.02.2004
Interpretació: Retall UE 360 localitzat a la cantonada sud-oest del cos edificat en el pati al segle XVII.		
Materials representatius:	Referencia materials: Fulls d'inventari núm.:	
Elements i criteris de datació:	Cronologia:	
Observacions:		
ARXIU		
Plantes	seccions-alçats	fotografia
núm.:	núm.:	Diapositives: B/ N: Color:

<i>FITXA D'UNITATS ESTRATIGRÀFIQUES</i>				U.E.: 323   	
<i>INTERVENCIÓ: C/ FLASSADERS, 40</i>			<i>CODI: 019/04</i>		
Sector: 300	Zona: Centre i meridional	Cala: 3	Àmbit:		Cotes
Definició: Estrat.	Criteris de diferenciació:		Color: Gris- verdós		Mínima: 232
Superfície:	Fiabilitat estratigràfica: Bona		Consistència:		Màxima: 251
COMPONENTS	SEQÜÈNCIA FÍSICA	CROQUIS UBICACIÓ/ EXTENSIÓ		SEQ. ESTRATIGRÀFICA	
Geològics Terra.	Igual a:			+ + + +	
	En contacte amb:				
	Se li adossa:				
	S'adossa a:				
Orgànics	Cobert per: 306,319			+ + + +	
	Cobreix:				
	Tallat per:				
Artificials ceràmica, monedes de coure, escòria de coure, rajols	Talla:			+ + + +	
	Reomplert per:				
	Reomple:				
Descripció: Nivell de farciment de terra amb material divers, ceràmica del s. XIX i 4 monedes			Data d'actuació: 12.02.2004		Fitxa revisada per:
Estat de conservació:			Responsable:		Compr. de documentació: Fitxa <input type="checkbox"/> Dibuix <input type="checkbox"/> Foto <input type="checkbox"/>




Procés d'excavació Manual		Data inici: 11.02.2004 Data fi: 12.02.2004
Interpretació: Nivell resultat de l'acumul·lació de restes a la canalització UE 330, derivades de la producció de la seca.		
Materials representatius:	Referencia materials: Fulls d'inventari núm.:	
Elements i criteris de datació:	Cronologia: Anterior al segle XIX	
Observacions:		
ARXIU		
Plantes	seccions-alçats	fotografia
núm.:	núm.:	Diapositives: B/ N: Color:

<i>FITXA D'UNITATS ESTRATIGRÀFIQUES</i>				U.E.: 324   	
INTERVENCIÓ: C/ FLASSADERS, 40			CODI: 019/04		
Sector: 300	Zona: Centre i meridional	Cala: 3	Àmbit:		Cotes
Definició: Estrat.	Criteris de diferenciació:		Color: Vermellós		Mínima: 214
Superfície:	Fiabilitat estratigràfica: Bona		Consistència:		Màxima: 226
COMPONENTS	SEQÜÈNCIA FÍSICA	CROQUIS UBICACIÓ/ EXTENSIÓ		SEQ. ESTRATIGRÀFICA	
Geològics Terra, pedra	Igual a:			+ + + +	
	En contacte amb: 306				
	Se li adossa:				
	S'adossa a:				
Orgànics	Cobert per: 319			+ + + +	
	Cobreix:				
	Tallat per:				
Artificials Nòduls de morter de calç	Talla:			+ + + +	
	Reomplert per:				
	Reomple:				
Descripció: Nivell de terra molt dura, sembla recremada, amb nòduls de morter de calç.			Data d'actuació: 12.02.2004		Fitxa revisada per:
Estat de conservació:			Responsable:		Compr. de documentació: Fitxa <input type="checkbox"/> Dibuix <input type="checkbox"/> Foto <input type="checkbox"/>




Procés d'excavació Manual		Data inici: 11.02.2004 Data fi: 12.02.2004
Interpretació:		
Materials representatius:	Referencia materials: Fulls d'inventari núm.:	
Elements i criteris de datació:	Cronologia:	
Observacions:		
ARXIU		
Plantes	seccions-alçats	fotografia
núm.:	núm.:	Diapositives: B/ N: Color:

<i>FITXA D'UNITATS ESTRATIGRÀFIQUES</i>				U.E.: 325   					
<i>INTERVENCIÓ: C/ FLASSADERS, 40</i>			<i>CODI: 019/04</i>						
Sector: 300	Zona: Centre i meridional	Cala: 3	Àmbit:		Cotes				
Definició: Paviment.	Criteris de diferenciació:		Color:		Mínima: 258				
Superfície:	Fiabilitat estratigràfica: Bona		Consistència:		Màxima: 263				
COMPONENTS	SEQÜÈNCIA FÍSICA	CROQUIS UBICACIÓ/ EXTENSIÓ		SEQ. ESTRATIGRÀFICA					
Geològics	Igual a:			+	+				
	En contacte amb:					+	+		
	Se li adossa:							+	+
	S'adossa a: 331, 335,343								
Orgànics	Cobert per: 307	+	+						
	Cobreix:			+	+				
	Tallat per:					+	+		
Artificials Lloses de 12x 17, 32x10, 22x18 cm, i morter.	Talla:	+	+						
	Reomplert per:			+	+				
	Reomple:					+	+		
Descripció: Paviment de lloses (12x 17, 32x10, 22x18 cm) cohesionades amb morter argilós.		Data d'actuació: 12.02.2004	Fitxa revisada per:						
Estat de conservació:		Responsable:	Compr. de documentació: Fitxa <input type="checkbox"/> Dibuix <input type="checkbox"/> Foto <input type="checkbox"/>						




Procés d'excavació		Data inici: 12.02.2004 Data fi: 12.02.2004
Interpretació: Paviment de lloses relacionades amb l'espai que delimiten els murs UE 331, 335 i 343.		
Materials representatius:	Referencia materials: Fulls d'inventari núm.:	
Elements i criteris de datació:	Cronologia:	
Observacions:		
ARXIU		
Plantes	seccions-alçats	fotografia
núm.:	núm.:	Diapositives: B/ N: Color:

<i>FITXA D'UNITATS ESTRATIGRÀFIQUES</i>				U.E.: 326   					
<i>INTERVENCIÓ: C/ FLASSADERS, 40</i>				<i>CODI: 019/04</i>					
Sector: 300		Zona: Centre i meridional		Cala: 3		Àmbit:		Cotes	
Definició: Estrat.		Criteris de diferenciació:		Color: Gris-grogenc		Mínima: 397			
Superfície:		Fiabilitat estratigràfica: Bona		Consistència:		Màxima: 432			
COMPONENTS		SEQÜÈNCIA FÍSICA		CROQUIS UBICACIÓ/ EXTENSIÓ		SEQ. ESTRATIGRÀFICA			
Geològics Terra sorrenca, pedres.		Igual a:				+ + + +			
		En contacte amb:							
		Se li adossa:							
		S'adossa a: 309							
Orgànics		Cobert per: 317				+ + + +			
		Cobreix:							
		Tallat per:							
Artificials		Talla:				+ + + +			
		Reomplert per:							
		Reomple:							
Descripció: Nivell de terra amb molta quantitat de pedres.				Data d'actuació: 12.02.2004		Fitxa revisada per:			
Estat de conservació:				Responsable:		Compr. de documentació: Fitxa <input type="checkbox"/> Dibuix <input type="checkbox"/> Foto <input type="checkbox"/>			




Procés d'excavació No s'ha excavat		Data inici: 12.02.2004 Data fi: 12.02.2004
Interpretació: Possible nivell relacionat amb la fase de destrucció del mur UE 309 o de la seva fonamentació.		
Materials representatius:	Referencia materials: Fulls d'inventari núm.:	
Elements i criteris de datació:	Cronologia:	
Observacions:		
ARXIU		
Plantes	seccions-alçats	fotografia
núm.:	núm.:	Diapositives: B/ N: Color:

<i>FITXA D'UNITATS ESTRATIGRÀFIQUES</i>				U.E.: 327   	
INTERVENCIÓ: C/ FLASSADERS, 40			CODI: 019/04		
Sector: 300	Zona: Centre i meridional	Cala: 3	Àmbit:		Cotes
Definició: Estrat.	Críteris de diferenciació:	Color: Marró		Mínima: 241	
Superfície:	Fiabilitat estratigràfica: Bona	Consistència: Flonja		Màxima: 255	
COMPONENTS	SEQÜÈNCIA FÍSICA	CROQUIS UBICACIÓ/ EXTENSIÓ		SEQ. ESTRATIGRÀFICA	
Geològics Terra, pedra petita	Igual a:			+ + + +	
	En contacte amb: 303, 306				
	Se li adossa:				
Orgànics	S'adossa a:			+ + + +	
	Cobert per: 318				
	Cobreix: 334				
Artificials Ceràmica, moneda, fragment de maons, morter.	Tallat per:			+ + + +	
	Talla:				
	Reomplert per:				
Reomple:					
Descripció: Estrat de terra molt regular, amb material de construcció, fragments de ceràmica dels s.XIII-XIV, d'època moderna i una moneda.			Data d'actuació: 12.02.2004		Fitxa revisada per:
Estat de conservació:			Responsable:		Compr. de documentació: Fitxa <input type="checkbox"/> Dibuix <input type="checkbox"/> Foto <input type="checkbox"/>




Procés d'excavació		Data inici: 12.02.2004 Data fi: 16 .02.2004
Interpretació:		
Materials representatius:	Referencia materials: Fulls d'inventari núm.:	
Elements i criteris de datació:	Cronologia:	
Observacions:		
ARXIU		
Plantes	seccions-alçats	fotografia
núm.:	núm.:	Diapositives: B/ N: Color:

<i>FITXA D'UNITATS ESTRATIGRÀFIQUES</i>				U.E.: 328   	
<i>INTERVENCIÓ: C/ FLASSADERS, 40</i>			<i>CODI: 019/04</i>		
Sector: 300	Zona: Centre i meridional	Cala: 3	Àmbit:		Cotes
Definició: Estructura.	Críteris de diferenciació:	Color:		Mínima:	
Superfície:	Fiabilitat estratigràfica: Bona	Consistència:		Màxima:	
COMPONENTS	SEQÜÈNCIA FÍSICA	CROQUIS UBICACIÓ/ EXTENSIÓ		SEQ. ESTRATIGRÀFICA	
Geològics	Igual a:			+ + + +	
	En contacte amb: 333				
	Se li adossa:				
	S'adossa a:				
Orgànics	Cobert per: 302			+ + + +	
	Cobreix:				
	Tallat per:				
Artificials Rajoles de 23'5x23'5 cm i morter de calç.	Talla:			+ + + +	
	Reomplert per:				
	Reomple:				
Descripció: Fons d'una possible canalització fet amb rajoles de 23'5x23'5 cm cohesionades amb morter de calç molt sorrenc.			Data d'actuació: 16.02.2004		Fitxa revisada per:
Estat de conservació:			Responsable:		Compr. de documentació: Fitxa <input type="checkbox"/> Dibuix <input type="checkbox"/> Foto <input type="checkbox"/>




Procés d'excavació		Data inici: 16.02.2004 Data fi: 16 .02.2004
Interpretació: Fons d'una possible canalització		
Materials representatius:	Referencia materials: Fulls d'inventari núm.:	
Elements i criteris de datació:	Cronologia:	
Observacions:		
ARXIU		
Plantes	seccions-alçats	fotografia
núm.:	núm.:	Diapositives: B/ N: Color:

<i>FITXA D'UNITATS ESTRATIGRÀFIQUES</i>				U.E.: 329   	
<i>INTERVENCIÓ: C/ FLASSADERS, 40</i>			<i>CODI: 019/04</i>		
Sector: 300	Zona: Centre i meridional	Cala: 3	Àmbit:		Cotes
Definició: Estructura.	Criteris de diferenciació:		Color:		Mínima: 218
Superfície:	Fiabilitat estratigràfica: Bona		Consistència:		Màxima: 222
COMPONENTS	SEQÜÈNCIA FÍSICA	CROQUIS UBICACIÓ/ EXTENSIÓ		SEQ. ESTRATIGRÀFICA	
Geològics Pedra	Igual a:			+ + + +	
	En contacte amb:				
	Se li adossa:				
	S'adossa a:				
Orgànics	Cobert per: 302			+ + + +	
	Cobreix:				
	Tallat per:				
Artificials Morter de calç.	Talla:			+ + + +	
	Reomplert per:				
	Reomple:				
Descripció: Claveguera de pedra desbastada i morter de calç amb reparacions de totxo i formigó.			Data d'actuació: 16.02.2004		Fitxa revisada per:
Estat de conservació:			Responsable:		Compr. de documentació: Fitxa <input type="checkbox"/> Dibuix <input type="checkbox"/> Foto <input type="checkbox"/>




Procés d'excavació		Data inici: 16.02.2004 Data fi: 16.02.2004
Interpretació: Claveguera que per la tipologia constructiva és molt similar a la UE 306.		
Materials representatius:	Referencia materials: Fulls d'inventari núm.:	
Elements i criteris de datació:	Cronologia: Segle XIX	
Observacions:		
ARXIU		
Plantes	seccions-alçats	fotografia
núm.:	núm.:	Diapositives: B/ N: Color:

<i>FITXA D'UNITATS ESTRATIGRÀFIQUES</i>				U.E.: 330   						
INTERVENCIÓ: C/ FLASSADERS, 40			CODI: 019/04							
Sector: 300	Zona: Centre i meridional	Cala: 3	Àmbit:		Cotes					
Definició: Estructura.	Criteris de diferenciació:	Color:		Mínima: 208						
Superfície:	Fiabilitat estratigràfica: Bona	Consistència:		Màxima: 258						
COMPONENTS	SEQÜÈNCIA FÍSICA	CROQUIS UBICACIÓ/ EXTENSIÓ		SEQ. ESTRATIGRÀFICA						
Geològics carreus	Igual a:			+ + + +						
	En contacte amb: 333									
	Se li adossa:									
S'adossa a: 335										
Orgànics	Cobert per: 306, 319,329							+ + + +		
	Cobreix:									
	Tallat per:									
Artificials Maons de 32x16x2 cm, i morter de calç.	Talla:			+ + + +						
	Reomplert per: 323									
	Reomple:									
Descripció: Canal fet de carreus aprofitats, maons (32x16x2 cm) i lligats amb morter de calç.						Data d'actuació: 16.02.2004		Fitxa revisada per:		
Estat de conservació:						Responsable:		Compr. de documentació: Fitxa <input type="checkbox"/> Dibuix <input type="checkbox"/> Foto <input type="checkbox"/>		

Procés d'excavació		Data inici: 16.02.2004 Data fi: 16.02.2004
Interpretació: Possible canal que tindria alguna relació amb el tractament del metall dins del procés d'elaboració de la seca, donat que el farciment contenia un alt percentatge d'òxid de coure.		
Materials representatius:	Referencia materials: Fulls d'inventari núm.:	
Elements i criteris de datació:	Cronologia: Anterior al segle XIX	
Observacions:		
ARXIU		
Plantes	seccions-alçats	fotografia
núm.:	núm.:	Diapositives: B/ N: Color:

<i>FITXA D'UNITATS ESTRATIGRÀFIQUES</i>				<i>U.E.: 331</i>   
<i>INTERVENCIÓ: C/ FLASSADERS, 40</i>			<i>CODI: 019/04</i>	
Sector: 300	Zona: Centre i meridional	Cala: 3	Àmbit:	
Definició: Estructura.	Críteris de diferenciació:	Color:		Cotes
Superfície:	Fiabilitat estratigràfica: Bona	Consistència:		Mínima: Màxima:
COMPONENTS	SEQÜÈNCIA FÍSICA	CROQUIS UBICACIÓ/ EXTENSIÓ	SEQ. ESTRATIGRÀFICA	
Geològics	Igual a:		+	+
	En contacte amb:			
	Se li adossa: 333,335,339, 343,341			
	S'adossa a:			
Orgànics	Cobert per: 307		+	+
	Cobreix:			
	Tallat per:			
Artificials Carreus de diversos tamanyes que oscil·len entre 31x14,10x14,27x13cm, lligats amb morter de calç argilós.	Talla:		+	+
	Reomplert per:			
	Reomple:			
Descripció: Mur fet de carreus (31x14,10x14,27x13cm) i morter de calç argilós, amb una amplada de 48 cm		Data d'actuació: 16.02.2004	Fitxa revisada per:	
Estat de conservació:		Responsable:	Compr. de documentació: Fitxa <input type="checkbox"/> Dibuix <input type="checkbox"/> Foto <input type="checkbox"/>	




Procés d'excavació		Data inici: 11.02.2004 Data fi: .02.2004
Interpretació: Mur situat paral·lelament al carrer Flassaders, de tipologia medieval, presenta revestiment en la cara sud. Coincideix amb la crugia medieval, raó per la qual creiem que possiblement això ens indicaria la distribució espacial del pati en aquell moment. Posteriorment funciona amb els murs UE 335 i 343 definint un espai anterior al segle XVII, moment en que s'unifica com a pati central de l'edifici de la Seca.		
Materials representatius:	Referencia materials: Fulls d'inventari núm.:	
Elements i criteris de datació:	Cronologia: Possiblement medieval.	
Observacions:		
ARXIU		
Plantes	seccions-alçats	fotografia
núm.:	núm.:	Diapositives: B/ N: Color:

<i>FITXA D'UNITATS ESTRATIGRÀFIQUES</i>				U.E.: 332   	
INTERVENCIÓ: C/ FLASSADERS, 40			CODI: 019/04		
Sector: 300	Zona: Centre i meridional	Cala: 3	Àmbit:		Cotes
Definició: Estructura.	Criteris de diferenciació:	Color:		Mínima: 227	
Superfície:	Fiabilitat estratigràfica: Bona	Consistència:		Màxima: 380	
COMPONENTS	SEQÜÈNCIA FÍSICA	CROQUIS UBICACIÓ/ EXTENSIÓ		SEQ. ESTRATIGRÀFICA	
Geològics	Igual a:			+ + + +	
	En contacte amb: 330				
	Se li adossa:				
	S'adossa a:				
Orgànics	Cobert per: 320			+ + + +	
	Cobreix:				
	Tallat per:				
Artificials Maons de 29x 14x 4'5cm . Paviment 29'5x 14'5 cm	Talla:			+ + + +	
	Reomplert per:				
	Reomple:				
Descripció: Estructura feta de maons i morter de calç de qualitat, constituïda per 3 parets, 6 pilars i un paviment.			Data d'actuació: 18.02.2004		Fitxa revisada per:
Estat de conservació:			Responsable:		Compr. de documentació: Fitxa <input type="checkbox"/> Dibuix <input type="checkbox"/> Foto <input type="checkbox"/>




Procés d'excavació		Data inici: 18.02.2004 Data fi: 18.02.2004
Interpretació: Estructura d'ús fabril, segurament es correspon al moment de reestructuració de l'espai i de cobertura del pati, 1907 o posterior.		
Materials representatius:	Referencia materials: Fulls d'inventari núm.:	
Elements i criteris de datació:	Cronologia: Possiblement segle XX.	
Observacions:		
ARXIU		
Plantes	seccions-alçats	fotografia
núm.:	núm.:	Diapositives: B/ N: Color:

<i>FITXA D'UNITATS ESTRATIGRÀFIQUES</i>				U.E.: 333	<input type="checkbox"/> <input type="checkbox"/> <input checked="" type="checkbox"/>	
<i>INTERVENCIÓ: C/ FLASSADERS, 40</i>			<i>CODI: 019/04</i>			
Sector: 300	Zona: Centre i meridional	Cala: 3	Àmbit:		Cotes	
Definició: Estrat.	Criteris de diferenciació:	Color: Vermell		Mínima:		
Superfície:	Fiabilitat estratigràfica: Bona	Consistència: Compacte.		Màxima:		
COMPONENTS	SEQÜÈNCIA FÍSICA	CROQUIS UBICACIÓ/ EXTENSIÓ	SEQ. ESTRATIGRÀFICA			
Geològics Terra argilosa	Igual a:		+	+	+	+
	En contacte amb: 330, 329,328, 338					
	Se li adossa:					
	S'adossa a: 331					
Orgànics	Cobert per: 307		+	+	+	+
	Cobreix: 336					
	Tallat per: 361, 362					
Artificials Fragments de revestiment, ceràmica, moneda.	Talla:		+	+	+	+
	Reomplert per:					
	Reomple:					
Descripció: Estrat molt dur que conté fragments de revestiment i fragments de ceràmica del s. XIII-XIV.			Data d'actuació: 16 .02.2004		Fitxa revisada per:	
Estat de conservació:			Responsable:		Compr. de documentació: Fitxa <input type="checkbox"/> Dibuix <input type="checkbox"/> Foto <input type="checkbox"/>	




Procés d'excavació		Data inici: 16.02.2004 Data fi: 16.02.2004
Interpretació: Estrat situat en la zona est del canal UE 330.		
Materials representatius:	Referencia materials: Fulls d'inventari núm.:	
Elements i criteris de datació:	Cronologia:	
Observacions:		
ARXIU		
Plantes	seccions-alçats	fotografia
núm.:	núm.:	Diapositives: B/ N: Color:

<i>FITXA D'UNITATS ESTRATIGRÀFIQUES</i>				<i>U.E.: 334</i>   
<i>INTERVENCIÓ: C/ FLASSADERS, 40</i>			<i>CODI: 019/04</i>	
Sector: 300	Zona: Centre i meridional	Cala: 3	Àmbit:	
Definició: Estructura.		Criteris de diferenciació:		Color:
Superfície:		Fiabilitat estratigràfica: Bona		Consistència:
Mínima: 319		Màxima: 324		
COMPONENTS	SEQÜÈNCIA FÍSICA	CROQUIS UBICACIÓ/ EXTENSIÓ		SEQ. ESTRATIGRÀFICA
Geològics Terra argilosa	Igual a:			+ + + +
	En contacte amb:			
	Se li adossa:			
	S'adossa a:			
Orgànics	Cobert per: 327			+ + + +
	Cobreix:			
	Tallat per:			
Artificials Calç	Talla:			+ + + +
	Reomplert per:			
	Reomple:			
Descripció: Paviment de terra i calç apisonat.			Data d'actuació: 16 .02.2004	Fitxa revisada per:
Estat de conservació:			Responsable:	Compr. de documentació: Fitxa <input type="checkbox"/> Dibuix <input type="checkbox"/> Foto <input type="checkbox"/>




Procés d'excavació		Data inici: 16.02.2004 Data fi: 17.02.2004
Interpretació: Paviment que sembla presentar continuïtat per sota de la claveguera UE 306, aquest fet ens indicaria que és anterior a la construcció de dita claveguera .		
Materials representatius:	Referencia materials: Fulls d'inventari núm.:	
Elements i criteris de datació:	Cronologia:	
Observacions:		
ARXIU		
Plantes	seccions-alçats	fotografia
núm.:	núm.:	Diapositives: B/ N: Color:

FITXA D'UNITATS ESTRATIGRÀFIQUES				U.E.: 335   	
INTERVENCIÓ: C/ FLASSADERS, 40			CODI: 019/04		
Sector: 300	Zona: Centre i meridional	Cala: 3	Àmbit:		Cotes
Definició: Estructura.	Críteris de diferenciació:		Color:		Mínima: 204
Superfície:	Fiabilitat estratigràfica: Bona		Consistència:		Màxima: 226
COMPONENTS	SEQÜÈNCIA FÍSICA	CROQUIS UBICACIÓ/ EXTENSIÓ		SEQ. ESTRATIGRÀFICA	
Geològics Pedra desbastada.	Igual a:			+ + + +	
	En contacte amb:				
	Se li adossa: 330,306,325				
	S'adossa a: 331				
Orgànics	Cobert per: 307			+ + + +	
	Cobreix:				
	Tallat per:				
Artificials Maons, carreus, morter argilós.	Talla:			+ + + +	
	Reomplert per:				
	Reomple:				
Descripció: Mur amb revestiment a la cara est, presenta dos esglaons en el seu traçat. Fet amb maons de 3, 3'5 cm de gruix, carreus i pedres desbastades i cohesionat amb morter argilós. Amb una amplada de 55 cm.			Data d'actuació: 11 .02.2004		Fitxa revisada per:
Estat de conservació:			Responsable:		Compr. de documentació: Fitxa <input type="checkbox"/> Dibuix <input type="checkbox"/> Foto <input type="checkbox"/>




Procés d'excavació		Data inici: 11.02.2004 Data fi: 25.02.2004
Interpretació: Mur situat en direcció nord-sud i que defineix un espai junt amb el mur UE 331 i UE 343. Esta afectat pel traçat del canal UE 330 i la claveguera UE 306.		
Materials representatius:	Referencia materials: Fulls d'inventari núm.:	
Elements i criteris de datació:	Cronologia: Anterior al segle XVII	
Observacions:		
ARXIU		
Plantes	seccions-alçats	fotografia
núm.:	núm.:	Diapositives: B/ N: Color:

<i>FITXA D'UNITATS ESTRATIGRÀFIQUES</i>				U.E.: 336   		
<i>INTERVENCIÓ: C/ FLASSADERS, 40</i>			<i>CODI: 019/04</i>			
Sector: 300	Zona: Centre i meridional	Cala: 3	Àmbit:		Cotes	
Definició: Estructura.	Críteris de diferenciació:	Color:		Mínima: 234		
Superfície:	Fiabilitat estratigràfica: Bona	Consistència:		Màxima: 244		
COMPONENTS	SEQÜÈNCIA FÍSICA	CROQUIS UBICACIÓ/ EXTENSIÓ		SEQ. ESTRATIGRÀFICA		
Geològics	Igual a:			+ + + +		
	En contacte amb: 329,332					
	Se li adossa: 330,332					
	S'adossa a: 331					
Orgànics	Cobert per: 333			+ + + +		
	Cobreix:					
	Tallat per:					
Artificials Tapia	Talla:			+ + + +		
	Reomplert per:					
	Reomple:					
Descripció: Mur que presenta revestiment per les dos cares, a l'extrem nord sembla fet amb carreus i morter de calç i a l'extrem sud presenta a la cota més alta l'ús de tapial. Té una zona de pas de 80 cm i el mur té un gruix de 50 cm.			Data d'actuació: 16.02.2004		Fitxa revisada per:	
Estat de conservació:			Responsable:		Compr. de documentació: Fitxa <input type="checkbox"/> Dibuix <input type="checkbox"/> Foto <input type="checkbox"/>	




Procés d'excavació		Data inici: 16.02.2004 Data fi: 17 .02.2004
Interpretació: Mur relacionat amb la UE 331, sembla que defineixen un espai possiblement de cronologia medieval.		
Materials representatius:	Referencia materials: Fulls d'inventari núm.:	
Elements i criteris de datació:	Cronologia: Possiblement medieval	
Observacions:		
ARXIU		
Plantes	seccions-alçats	fotografia
núm.:	núm.:	Diapositives: B/ N: Color:

<i>FITXA D'UNITATS ESTRATIGRÀFIQUES</i>				U.E.: 337   	
INTERVENCIÓ: C/ FLASSADERS, 40			CODI: 019/04		
Sector: 300	Zona: Centre i meridional	Cala: 3	Àmbit:		Cotes
Definició: Estrat	Criteris de diferenciació:		Color:		Mínima: 214
Superfície:	Fiabilitat estratigràfica: Bona		Consistència:		Màxima: 222
COMPONENTS	SEQÜÈNCIA FÍSICA	CROQUIS UBICACIÓ/ EXTENSIÓ		SEQ. ESTRATIGRÀFICA	
Geològics Terra	Igual a:			+ + + +	
	En contacte amb: 333				
	Se li adossa:				
	S'adossa a:				
Orgànics	Cobert per: 302			+ + + +	
	Cobreix:				
	Tallat per:				
Artificials Carbons, fragments de morter, ceràmica, pedretes	Talla:			+ + + +	
	Reomplert per:				
	Reomple: 361				
Descripció: Estrat de terra amb carbons, fragments de morter i ceràmica corresponents a una cronologia que va dels segles XIII al s. XVII.			Data d'actuació: 16.02.2004		Fitxa revisada per:
Estat de conservació:			Responsable:		Compr. de documentació: Fitxa <input type="checkbox"/> Dibuix <input type="checkbox"/> Foto <input type="checkbox"/>




Procés d'excavació		Data inici: 20.02.2004 Data fi: 23.02.2004
Interpretació: Farciment d'un retall situat a la zona est del mur 336, s'estén del mur 331 fins a la claveguera UE 329 que el talla.		
Materials representatius:	Referencia materials: Fulls d'inventari núm.:	
Elements i criteris de datació:	Cronologia:	
Observacions:		
ARXIU		
Plantes	seccions-alçats	fotografia
núm.:	núm.:	Diapositives: B/ N: Color:

<i>FITXA D'UNITATS ESTRATIGRÀFIQUES</i>				U.E.: 338   	
<i>INTERVENCIÓ: C/ FLASSADERS, 40</i>			<i>CODI: 019/04</i>		
Sector: 300	Zona: Centre i meridional	Cala: 3	Àmbit:		Cotes
Definició: Estrat	Criteris de diferenciació:		Color:		Mínima: 213
Superfície:	Fiabilitat estratigràfica: Bona		Consistència: Flonja		Màxima: 225
COMPONENTS	SEQÜÈNCIA FÍSICA	CROQUIS UBICACIÓ/ EXTENSIÓ		SEQ. ESTRATIGRÀFICA	
Geològics Sorra	Igual a:			+ + + +	
	En contacte amb: 333, 339				
	Se li adossa:				
	S'adossa a:				
Orgànics	Cobert per: 307			+ + + +	
	Cobreix:				
	Tallat per:				
Artificials Runa de construcció	Talla:				
	Reomplert per:			+ + + +	
	Reomple: 362				
Descripció: Farciment format per sorra i material de construcció.			Data d'actuació: 20.02.2004		Fitxa revisada per:
Estat de conservació:			Responsable:		Compr. de documentació: Fitxa <input type="checkbox"/> Dibuix <input type="checkbox"/> Foto <input type="checkbox"/>




Procés d'excavació		Data inici: 20.02.2004 Data fi: 23.02.2004
Interpretació: Farciment de la possible rasa de la riostra o mur UE 339		
Materials representatius:	Referencia materials: Fulls d'inventari núm.:	
Elements i criteris de datació:	Cronologia:	
Observacions:		
ARXIU		
Plantes	seccions-alçats	fotografia
núm.:	núm.:	Diapositives: B/ N: Color:

<i>FITXA D'UNITATS ESTRATIGRÀFIQUES</i>				U.E.: 339   	
<i>INTERVENCIÓ: C/ FLASSADERS, 40</i>			<i>CODI: 019/04</i>		
Sector: 300	Zona: Centre i meridional	Cala: 3	Àmbit:		Cotes
Definició: Estructura	Criteris de diferenciació:		Color:		Mínima: 169
Superfície:	Fiabilitat estratigràfica: Bona		Consistència:		Màxima: 173
COMPONENTS	SEQÜÈNCIA FÍSICA	CROQUIS UBICACIÓ/ EXTENSIÓ		SEQ. ESTRATIGRÀFICA	
Geològics	Igual a:			+ + + +	
	En contacte amb:				
	Se li adossa: 338				
	S'adossa a: 331				
Orgànics	Cobert per: 301			+ + + +	
	Cobreix: 312				
	Tallat per:				
Artificials Carreus reaprofitats, maons de 3'5-2'5cm i morter de calç	Talla:			+ + + +	
	Reomplert per:				
	Reomple:				
Descripció: Riostra o mur format per carreus reaprofitats, maons de 3'5-2'5 cm, cohesionats amb morter de calç.			Data d'actuació: 20.02.2004		Fitxa revisada per:
Estat de conservació:			Responsable:		Compr. de documentació: Fitxa <input type="checkbox"/> Dibuix <input type="checkbox"/> Foto <input type="checkbox"/>




Procés d'excavació		Data inici: 20.02.2004 Data fi: 23.02.2004
Interpretació: Possible mur que es reaprofitat després com a riostra entre el pilar i la columna de la zona més nord-oriental de la cala 3.		
Materials representatius:	Referencia materials: Fulls d'inventari núm.:	
Elements i criteris de datació:	Cronologia:	
Observacions:		
ARXIU		
Plantes	seccions-alçats	fotografia
núm.:	núm.:	Diapositives: B/ N: Color:

<i>FITXA D'UNITATS ESTRATIGRÀFIQUES</i>				U.E.: 341   	
INTERVENCIÓ: C/ FLASSADERS, 40			CODI: 019/04		
Sector: 300	Zona: Centre i meridional	Cala: 3	Àmbit:		Cotes
Definició: Estrat	Criteris de diferenciació:		Color: Marró fosc		Mínima: 213
Superfície:	Fiabilitat estratigràfica: Bona		Consistència:		Màxima: 225
COMPONENTS	SEQÜÈNCIA FÍSICA	CROQUIS UBICACIÓ/ EXTENSIÓ		SEQ. ESTRATIGRÀFICA	
Geològics Terra, pedretes	Igual a:			+ + + +	
	En contacte amb: 331,342				
	Se li adossa:				
	S'adossa a:				
Orgànics	Cobert per: 302			+ + + +	
	Cobreix:				
	Tallat per:				
Artificials Ceràmica	Talla:			+ + + +	
	Reomplert per:				
	Reomple: 363				
Descripció: Farciment de terra amb pedres de petit tamany i fragments de ceràmica.			Data d'actuació: 20.02.2004		Fitxa revisada per:
Estat de conservació:			Responsable:		Compr. de documentació: Fitxa <input type="checkbox"/> Dibuix <input type="checkbox"/> Foto <input type="checkbox"/>




Procés d'excavació		Data inici: 23.02.2004 Data fi: 24.02.2004
Interpretació: Farciment situat a la cara nord del mur UE 331		
Materials representatius:	Referencia materials: Fulls d'inventari núm.:	
Elements i criteris de datació:	Cronologia:	
Observacions:		
ARXIU		
Plantes	seccions-alçats	fotografia
núm.:	núm.:	Diapositives: B/ N: Color:

<i>FITXA D'UNITATS ESTRATIGRÀFIQUES</i>				U.E.: 342   	
<i>INTERVENCIÓ: C/ FLASSADERS, 40</i>			<i>CODI: 019/04</i>		
Sector: 300	Zona: Centre i meridional	Cala: 3	Àmbit:		Cotes
Definició: Estructura	Criteris de diferenciació:		Color:		Mínima: 210
Superfície:	Fiabilitat estratigràfica: Bona		Consistència:		Màxima: 221
COMPONENTS	SEQÜÈNCIA FÍSICA	CROQUIS UBICACIÓ/ EXTENSIÓ		SEQ. ESTRATIGRÀFICA	
Geològics	Igual a:			+ + + +	
	En contacte amb: 341,329				
	Se li adossa:				
	S'adossa a:				
Orgànics	Cobert per: 302			+ + + +	
	Cobreix:				
	Tallat per: 363				
Artificials Morter de calç	Talla:			+ + + +	
	Reomplert per:				
	Reomple:				
Descripció: Superfície regular de morter de calç.			Data d'actuació: 20.02.2004		Fitxa revisada per:
Estat de conservació:			Responsable:		Compr. de documentació: Fitxa <input type="checkbox"/> Dibuix <input type="checkbox"/> Foto <input type="checkbox"/>




Procés d'excavació		Data inici: 23.02.2004 Data fi: 24.02.2004
Interpretació: Paviment de calç, tallat per la claveguera UE 329, per la rasa UE 363 i per les obres realitzades per la discoteca.		
Materials representatius:	Referencia materials: Fulls d'inventari núm.:	
Elements i criteris de datació:	Cronologia:	
Observacions:		
ARXIU		
Plantes	seccions-alçats	fotografia
núm.:	núm.:	Diapositives: B/ N: Color:

<i>FITXA D'UNITATS ESTRATIGRÀFIQUES</i>				U.E.: 343   	
<i>INTERVENCIÓ: C/ FLASSADERS, 40</i>			<i>CODI: 019/04</i>		
Sector: 300	Zona: Centre i meridional	Cala: 3	Àmbit:		Cotes
Definició: Estructura	Criteris de diferenciació:		Color:		Mínima: 198
Superfície:	Fiabilitat estratigràfica: Bona		Consistència:		Màxima: 224
COMPONENTS	SEQÜÈNCIA FÍSICA	CROQUIS UBICACIÓ/ EXTENSIÓ		SEQ. ESTRATIGRÀFICA	
Geològics	Igual a:			+ + + +	
	En contacte amb: 312				
	Se li adossa: 325				
	S'adossa a: 331				
Orgànics	Cobert per: 307			+ + + +	
	Cobreix:				
	Tallat per:				
Artificials Carreus desbastats i maons de 2'5 a 3 cm de gruix.	Talla:				
	Reomplert per:			+ + + +	
	Reomple:				
Descripció: Mur arrebossat amb morter argilós d'àrid regular, nòduls de calç i picadís de ceràmica. Paral·lel al mur UE 335.			Data d'actuació: 20.02.2004		Fitxa revisada per:
Estat de conservació:			Responsable:		Compr. de documentació: Fitxa <input type="checkbox"/> Dibuix <input type="checkbox"/> Foto <input type="checkbox"/>




Procés d'excavació		Data inici: 23.02.2004 Data fi: 25.02.2004
Interpretació: Mur que defineix un espai amb els murs 331 i 335.		
Materials representatius:	Referencia materials: Fulls d'inventari núm.:	
Elements i criteris de datació:	Cronologia: Anterior al segle XVII	
Observacions: El revestiment del mur impedeix veure totalment la composició i la tipologia constructiva.		
ARXIU		
Plantes	seccions-alçats	fotografia
núm.:	núm.:	Diapositives: B/ N: Color:

FITXA D'UNITATS ESTRATIGRÀFIQUES				U.E.: 344   	
INTERVENCIÓ: C/ FLASSADERS, 40			CODI: 019/04		
Sector: 300	Zona: Centre i meridional	Cala: 3	Àmbit:		Cotes
Definició: Estrat	Criteris de diferenciació:		Color: Marró vermellós		Mínima: 221
Superfície:	Fiabilitat estratigràfica: Bona		Consistència:		Màxima: 223
COMPONENTS	SEQÜÈNCIA FÍSICA	CROQUIS UBICACIÓ/ EXTENSIÓ		SEQ. ESTRATIGRÀFICA	
Geològics Terra, pedres	Igual a:			+ + + +	
	En contacte amb: 345				
	Se li adossa:				
	S'adossa a: 347,346				
Orgànics	Cobert per: 301			+ + + +	
	Cobreix: 345,355				
	Tallat per:				
Artificials Fragments de morter, teules, arrebossat i ceràmica	Talla:			+ + + +	
	Reomplert per:				
	Reomple:				
Descripció: Estrat constituït per terra i runa de construcció i fragments de ceràmica corresponents al s. XVIII.			Data d'actuació: 26.02.2004		Fitxa revisada per:
Estat de conservació:			Responsable:		Compr. de documentació: Fitxa <input type="checkbox"/> Dibuix <input type="checkbox"/> Foto <input type="checkbox"/>




Procés d'excavació		Data inici: 26.02.2004 Data fi: 26.02.2004
Interpretació:		
Materials representatius:	Referencia materials: Fulls d'inventari núm.:	
Elements i criteris de datació:	Cronologia:	
Observacions:		
ARXIU		
Plantes	seccions-alçats	fotografia
núm.:	núm.:	Diapositives: B/ N: Color:

FITXA D'UNITATS ESTRATIGRÀFIQUES				U.E.: 345   			
INTERVENCIÓ: C/ FLASSADERS, 40				CODI: 019/04			
Sector: 300		Zona: Centre i meridional		Cala: 3		Àmbit:	
Definició: Estrat		Criteris de diferenciació:		Color: Marró vermellós		Mínima: 277	
Superfície:		Fiabilitat estratigràfica: Bona		Consistència:		Màxima: 305	
COMPONENTS		SEQÜÈNCIA FÍSICA		CROQUIS UBICACIÓ/ EXTENSIÓ		SEQ. ESTRATIGRÀFICA	
Geològics Terra, pedres		Igual a:				+ + + +	
		En contacte amb:					
		Se li adossa:					
		S'adossa a: 347,346,348					
Orgànics		Cobert per: 344				+ + + +	
		Cobreix: 349					
		Tallat per:					
Artificials Fragments de morter, arrebossat, carreus, ceràmica.		Talla:				+ + + +	
		Reomplert per:					
		Reomple:					
Descripció: Estrat constituït per runa, sobretot carreus, i fragments de ceràmica del s. XIII-XIV.				Data d'actuació: 01.03.2004		Fitxa revisada per:	
Estat de conservació:				Responsable:		Compr. de documentació: Fitxa <input type="checkbox"/> Dibuix <input type="checkbox"/> Foto <input type="checkbox"/>	




Procés d'excavació		Data inici: 01.03.2004 Data fi: 01.03.2004
Interpretació: Possible nivell d'enderroc.		
Materials representatius:	Referencia materials: Fulls d'inventari núm.:	
Elements i criteris de datació:	Cronologia:	
Observacions:		
ARXIU		
Plantes	seccions-alçats	fotografia
núm.:	núm.:	Diapositives: B/ N: Color:

<i>FITXA D'UNITATS ESTRATIGRÀFIQUES</i>				U.E.: 346   	
INTERVENCIÓ: C/ FLASSADERS, 40			CODI: 019/04		
Sector: 300	Zona: Centre i meridional	Cala: 3	Àmbit:		Cotes
Definició: Estructura		Criteris de diferenciació:		Color:	
Superfície:		Fiabilitat estratigràfica: Bona		Consistència:	
COMONENTS		SEQÜÈNCIA FÍSICA		CROQUIS UBICACIÓ/ EXTENSIÓ	
Geològics		Igual a:			
		En contacte amb:			
		Se li adossa: 344,345,349			
		S'adossa a: 347			
Orgànics		Cobert per: 301			
		Cobreix:			
		Tallat per:			
Artificials Carreus (37x17,40x18, 28x16 cm), morter argilós		Talla:			
		Reomplert per:			
		Reomple:			
Descripció: Mur de carreus cohesionats amb morter argilós d'àrid irregular, picadís de ceràmica i nòduls de calç.				Data d'actuació: 01.03.2004	
Estat de conservació:				Fitxa revisada per:	
				Responsable:	
				Compr. de documentació: Fitxa <input type="checkbox"/> Dibuix <input type="checkbox"/> Foto <input type="checkbox"/>	




Procés d'excavació		Data inici: 01.03.2004 Data fi: 01.03.2004
Interpretació: Mur que està situat seguint el mateix traçat que la UE 331, però que presenta característiques constructives diferents, que corresponen a una cronologia posterior al moment medieval del mur UE331.		
Materials representatius:	Referencia materials: Fulls d'inventari núm.:	
Elements i criteris de datació:	Cronologia:	
Observacions:		
ARXIU		
Plantes	seccions-alçats	fotografia
núm.:	núm.:	Diapositives: B/ N: Color:

<i>FITXA D'UNITATS ESTRATIGRÀFIQUES</i>				<i>U.E.: 347</i>   
<i>INTERVENCIÓ: C/ FLASSADERS, 40</i>			<i>CODI: 019/04</i>	
Sector: 300	Zona: Centre i meridional	Cala: 3	Àmbit:	
Definició: Estructura	Criteris de diferenciació:		Color:	
Superfície:	Fiabilitat estratigràfica: Bona		Consistència:	
COMONENTS	SEQÜÈNCIA FÍSICA	CROQUIS UBICACIÓ/ EXTENSIÓ		SEQ. ESTRATIGRÀFICA
Geològics	Igual a:			+ + + +
	En contacte amb:			
	Se li adossa: 344,345,349			
	S'adossa a: 347			
Orgànics	Cobert per: 301			+ + + +
	Cobreix:			
	Tallat per:			
Artificials Carreus (16x17,25x14, 7x15 cm), morter argilós	Talla:			+ + + +
	Reomplert per:			
	Reomple:			
Descripció: Mur de carreus cohesionats amb morter de calç argilós d'àrid irregular, presenta muntants (33x21, 23x32 cm) en l'extrem nord.			Data d'actuació: 01.03.2004	
Estat de conservació:			Responsable:	
			Fitxa revisada per:	
			Compr. de documentació: Fitxa <input type="checkbox"/> Dibuix <input type="checkbox"/> Foto <input type="checkbox"/>	




Procés d'excavació		Data inici: 01.03.2004 Data fi: 01.03.2004
Interpretació: Mur que està situat seguint el mateix traçat que la UE 309, però localitzats a cotes diferents, podria tractar-se del mateix mur que definiria un el límit occidental del pati medieval.		
Materials representatius:	Referencia materials: Fulls d'inventari núm.:	
Elements i criteris de datació:	Cronologia: Medieval. XIII-XIV	
Observacions:		
ARXIU		
Plantes	seccions-alçats	fotografia
núm.:	núm.:	Diapositives: B/ N: Color:

<i>FITXA D'UNITATS ESTRATIGRÀFIQUES</i>				<i>U.E.: 348</i>   
<i>INTERVENCIÓ: C/ FLASSADERS, 40</i>			<i>CODI: 019/04</i>	
Sector: 300	Zona: Centre i meridional	Cala: 3	Àmbit:	Cotes
Definició: Estructura	Criteris de diferenciació:	Color:		Mínima: 211
Superfície:	Fiabilitat estratigràfica: Bona	Consistència:		Màxima: 229
COMPONENTS	SEQÜÈNCIA FÍSICA	CROQUIS UBICACIÓ/ EXTENSIÓ	SEQ. ESTRATIGRÀFICA	
Geològics	Igual a:		+	+
	En contacte amb:			
	Se li adossa: 345,349			
	S'adossa a: 347			
Orgànics	Cobert per: 344		+	+
	Cobreix:			
	Tallat per:			
Artificials Carreus (29x21,22x12, 32x17 cm), morter de calç.	Talla:		+	+
	Reomplert per:			
	Reomple:			
Descripció: Mur fet de pedres sense treballar i carreus cohesionats amb morter de calç, té 68 cm d'ample.		Data d'actuació: 01.03.2004	Fitxa revisada per:	
Estat de conservació:		Responsable:	Compr. de documentació: Fitxa <input type="checkbox"/> Dibuix <input type="checkbox"/> Foto <input type="checkbox"/>	




Procés d'excavació		Data inici: 01.03.2004 Data fi: 01.03.2004
Interpretació:		
Materials representatius:	Referencia materials: Fulls d'inventari núm.:	
Elements i criteris de datació:	Cronologia: Medieval. XIII-XIV	
Observacions:		
ARXIU		
Plantes	seccions-alçats	fotografia
núm.:	núm.:	Diapositives: B/ N: Color:

<i>FITXA D'UNITATS ESTRATIGRÀFIQUES</i>				U.E.: 349   	
<i>INTERVENCIÓ: C/ FLASSADERS, 40</i>			<i>CODI: 019/04</i>		
Sector: 300	Zona: Centre i meridional	Cala: 3	Àmbit:		Cotes
Definició: Estrat	Criteris de diferenciació:		Color: Marró vermellós		Mínima: 310
Superfície:	Fiabilitat estratigràfica: Bona		Consistència:		Màxima: 315
COMPONENTS	SEQÜÈNCIA FÍSICA	CROQUIS UBICACIÓ/ EXTENSIÓ		SEQ. ESTRATIGRÀFICA	
Geològics Terra, pedretes	Igual a:			+ + + +	
	En contacte amb:				
	Se li adossa:				
	S'adossa a: 347,346,348				
Orgànics	Cobert per: 345			+ + + +	
	Cobreix: 352				
	Tallat per:				
Artificials Fragments de revestiment, nòduls de calç, ceràmica.	Talla:			+ + + +	
	Reomplert per:				
	Reomple:				
Descripció: Estrat regular de terra molt fina, fragments de revestiment, nòduls de calç i fragments de ceràmica del s. XVII.			Data d'actuació: 01.03.2004		Fitxa revisada per:
Estat de conservació:			Responsable:		Compr. de documentació: Fitxa <input type="checkbox"/> Dibuix <input type="checkbox"/> Foto <input type="checkbox"/>




Procés d'excavació		Data inici: 01.03.2004 Data fi: 01.03.2004
Interpretació:		
Materials representatius:	Referencia materials: Fulls d'inventari núm.:	
Elements i criteris de datació:	Cronologia:	
Observacions:		
ARXIU		
Plantes	seccions-alçats	fotografia
núm.:	núm.:	Diapositives: B/ N: Color:

<i>FITXA D'UNITATS ESTRATIGRÀFIQUES</i>				U.E.: 350   	
INTERVENCIÓ: C/ FLASSADERS, 40			CODI: 019/04		
Sector: 300	Zona: Centre i meridional	Cala: 3	Àmbit:		Cotes
Definició: Estrat	Criteris de diferenciació:		Color: Vermellós		Mínima: 215
Superfície:	Fiabilitat estratigràfica: Bona		Consistència:		Màxima: 217
COMPONENTS	SEQÜÈNCIA FÍSICA	CROQUIS UBICACIÓ/ EXTENSIÓ		SEQ. ESTRATIGRÀFICA	
Geològics Argila	Igual a:			+ + + +	
	En contacte amb:				
	Se li adossa:				
	S'adossa a: 303,306				
Orgànics	Cobert per: 301			+ + + +	
	Cobreix: 351				
	Tallat per:				
Artificials Ceràmica, gresol.	Talla:			+ + + +	
	Reomplert per:				
	Reomple:				
Descripció: Estrat regular argilós i consistència molt dura, amb material ceràmic del s. XVII-XVIII i un gresol.			Data d'actuació: 01.03.2004		Fitxa revisada per:
Estat de conservació:			Responsable:		Compr. de documentació: Fitxa <input type="checkbox"/> Dibuix <input type="checkbox"/> Foto <input type="checkbox"/>




Procés d'excavació		Data inici: 01.03.2004 Data fi: 01.03.2004
Interpretació:		
Materials representatius:	Referencia materials: Fulls d'inventari núm.:	
Elements i criteris de datació:	Cronologia:	
Observacions:		
ARXIU		
Plantes	seccions-alçats	fotografia
núm.:	núm.:	Diapositives: B/ N: Color:

<i>FITXA D'UNITATS ESTRATIGRÀFIQUES</i>				U.E.: 351   	
<i>INTERVENCIÓ: C/ FLASSADERS, 40</i>			<i>CODI: 019/04</i>		
Sector: 300	Zona: Centre i meridional	Cala: 3	Àmbit:		Cotes
Definició: Paviment	Criteris de diferenciació:		Color:		Mínima: 234
Superfície:	Fiabilitat estratigràfica: Bona		Consistència:		Màxima: 236
COMPONENTS	SEQÜÈNCIA FÍSICA	CROQUIS UBICACIÓ/ EXTENSIÓ		SEQ. ESTRATIGRÀFICA	
Geològics	Igual a:			+ + + +	
	En contacte amb:				
	Se li adossa:				
	S'adossa a:				
Orgànics	Cobert per: 350,306, 303			+ + + +	
	Cobreix:				
	Tallat per:				
Artificials Maons 28x14x5 cm	Talla:			+ + + +	
	Reomplert per:				
	Reomple:				
Descripció: Paviment fet de maons de 28x14x5 cm.			Data d'actuació: 01.03.2004		Fitxa revisada per:
Estat de conservació:			Responsable:		Compr. de documentació: Fitxa <input type="checkbox"/> Dibuix <input type="checkbox"/> Foto <input type="checkbox"/>




Procés d'excavació		Data inici: 01.03.2004 Data fi: 01.03.2004
Interpretació: Paviment de maons.		
Materials representatius:	Referencia materials: Fulls d'inventari núm.:	
Elements i criteris de datació:	Cronologia:	
Observacions:		
ARXIU		
Plantes	seccions-alçats	fotografia
núm.:	núm.:	Diapositives: B/ N: Color:

<i>FITXA D'UNITATS ESTRATIGRÀFIQUES</i>				U.E.: 352   	
INTERVENCIÓ: C/ FLASSADERS, 40			CODI: 019/04		
Sector: 300	Zona: Centre i meridional	Cala: 3	Àmbit:		Cotes
Definició: Estrat	Criteris de diferenciació:		Color: Marró vermellós		Mínima: 320
Superfície:	Fiabilitat estratigràfica: Bona		Consistència:		Màxima: 326
COMPONENTS	SEQÜÈNCIA FÍSICA	CROQUIS UBICACIÓ/ EXTENSIÓ		SEQ. ESTRATIGRÀFICA	
Geològics	Igual a:			+ + + +	
	En contacte amb:				
	Se li adossa:				
	S'adossa a: 347,346,348				
Orgànics	Cobert per: 349			+ + + +	
	Cobreix:				
	Tallat per:				
Artificials Morter de calç argilós amb nòduls de calç.	Talla:			+ + + +	
	Reomplert per:				
	Reomple:				
Descripció: Superfície de morter de calç argilós.			Data d'actuació: 01.03.2004		Fitxa revisada per:
Estat de conservació:			Responsable:		Compr. de documentació: Fitxa <input type="checkbox"/> Dibuix <input type="checkbox"/> Foto <input type="checkbox"/>




Procés d'excavació		Data inici: 01.03.2004 Data fi: 01.03.2004
Interpretació: Preparació de paviment.		
Materials representatius:	Referencia materials: Fulls d'inventari núm.:	
Elements i criteris de datació:	Cronologia:	
Observacions:		
ARXIU		
Plantes	seccions-alçats	fotografia
núm.:	núm.:	Diapositives: B/ N: Color:

<i>FITXA D'UNITATS ESTRATIGRÀFIQUES</i>				<i>U.E.: 353</i>   
<i>INTERVENCIÓ: C/ FLASSADERS, 40</i>			<i>CODI: 019/04</i>	
Sector: 300	Zona: Centre i meridional	Cala: 3	Àmbit:	
Definició: Estructura	Criteris de diferenciació:		Color:	
Superfície:	Fiabilitat estratigràfica: Bona		Consistència:	
COMONENTS	SEQÜÈNCIA FÍSICA	CROQUIS UBICACIÓ/ EXTENSIÓ		SEQ. ESTRATIGRÀFICA
Geològics	Igual a:			+ + + +
	En contacte amb: 354			
	Se li adossa:			
	S'adossa a:			
Orgànics	Cobert per: 302			+ + + +
	Cobreix:			
	Tallat per:			
Artificials Morter de calç, pedres	Talla:			+ + + +
	Reomplert per:			
	Reomple:			
Descripció: Estructura recoberta de morter de calç fet que ens impideix examinar la tipologia constructiva.			Data d'actuació: 01.03.2004	
Estat de conservació:			Responsable:	
			Fitxa revisada per:	
			Compr. de documentació: Fitxa <input type="checkbox"/> Dibuix <input type="checkbox"/> Foto <input type="checkbox"/>	




Procés d'excavació		Data inici: 01.03.2004 Data fi: 01.03.2004
Interpretació:		
Materials representatius:	Referencia materials: Fulls d'inventari núm.:	
Elements i criteris de datació:	Cronologia:	
Observacions:		
ARXIU		
Plantes	seccions-alçats	fotografia
núm.:	núm.:	Diapositives: B/ N: Color:

<i>FITXA D'UNITATS ESTRATIGRÀFIQUES</i>				U.E.: 354   	
<i>INTERVENCIÓ: C/ FLASSADERS, 40</i>			<i>CODI: 019/04</i>		
Sector: 300	Zona: Centre i meridional	Cala: 3	Àmbit:		Cotes
Definició: Estrat		Criteris de diferenciació:		Color:	
Superfície:		Fiabilitat estratigràfica: Bona		Consistència:	
Mínima: 214		Màxima: 221			
COMPONENTS	SEQÜÈNCIA FÍSICA	CROQUIS UBICACIÓ/ EXTENSIÓ		SEQ. ESTRATIGRÀFICA	
Geològics	Igual a:			+ + + +	
	En contacte amb: 353				
	Se li adossa:				
	S'adossa a:				
Orgànics	Cobert per: 302			+ + + +	
	Cobreix:				
	Tallat per:				
Artificials Runa de construcció, maons, morter, pedres	Talla:			+ + + +	
	Reomplert per:				
	Reomple:				
Descripció: Estrat de runa.			Data d'actuació: 01.03.2004		Fitxa revisada per:
Estat de conservació:			Responsable:		Compr. de documentació: Fitxa <input type="checkbox"/> Dibuix <input type="checkbox"/> Foto <input type="checkbox"/>




Procés d'excavació		Data inici: 01.03.2004 Data fi: 01.03.2004
Interpretació:		
Materials representatius:	Referencia materials: Fulls d'inventari núm.:	
Elements i criteris de datació:	Cronologia:	
Observacions:		
ARXIU		
Plantes	seccions-alçats	fotografia
núm.:	núm.:	Diapositives: B/ N: Color:

<i>FITXA D'UNITATS ESTRATIGRÀFIQUES</i>				U.E.: 355   	
<i>INTERVENCIÓ: C/ FLASSADERS, 40</i>			<i>CODI: 019/04</i>		
Sector: 300	Zona: Centre i meridional	Cala: 3	Àmbit:		Cotes
Definició: Estrat	Criteris de diferenciació:		Color:		Mínima: 313
Superfície:	Fiabilitat estratigràfica: Bona		Consistència:		Màxima: 328
COMPONENTS	SEQÜÈNCIA FÍSICA	CROQUIS UBICACIÓ/ EXTENSIÓ		SEQ. ESTRATIGRÀFICA	
Geològics	Igual a:			+ + + +	
	En contacte amb:				
	Se li adossa:				
	S'adossa a: 346				
Orgànics	Cobert per: 344			+ + + +	
	Cobreix:				
	Tallat per:				
Artificials Morter de calç argilòs amb nòduls de calç	Talla:			+ + + +	
	Reomplert per:				
	Reomple:				
Descripció: Estrat de morter de calç.			Data d'actuació: 01.03.2004		Fitxa revisada per:
Estat de conservació:			Responsable:		Compr. de documentació: Fitxa <input type="checkbox"/> Dibuix <input type="checkbox"/> Foto <input type="checkbox"/>




Procés d'excavació		Data inici: 01.03.2004 Data fi: 01.03.2004
Interpretació: Preparació de paviment.		
Materials representatius:	Referencia materials: Fulls d'inventari núm.:	
Elements i criteris de datació:	Cronologia:	
Observacions:		
ARXIU		
Plantes	seccions-alçats	fotografia
núm.:	núm.:	Diapositives: B/ N: Color:

<i>FITXA D'UNITATS ESTRATIGRÀFIQUES</i>				U.E.: 357   	
<i>INTERVENCIÓ: C/ FLASSADERS, 40</i>			<i>CODI: 019/04</i>		
Sector: 300	Zona: Centre i meridional	Cala: 3	Àmbit:		Cotes
Definició: Retall	Criteris de diferenciació:		Color:		Mínima: 248
Superfície:	Fiabilitat estratigràfica: Bona		Consistència:		Màxima: 254
COMPONENTS	SEQÜÈNCIA FÍSICA	CROQUIS UBICACIÓ/ EXTENSIÓ		SEQ. ESTRATIGRÀFICA	
Geològics	Igual a:			+ + + +	
	En contacte amb:				
	Se li adossa:				
	S'adossa a:				
Orgànics	Cobert per: 302			+ + + +	
	Cobreix:				
	Tallat per:				
Artificials	Talla: 318			+ + + +	
	Reomplert per: 310				
	Reomple:				
Descripció: Retall realitzat en la UE 318 tè 105 cm de llargada i 46 cm d'amplada.			Data d'actuació: 06.02.2004		Fitxa revisada per:
Estat de conservació:			Responsable:		Compr. de documentació: Fitxa <input type="checkbox"/> Dibuix <input type="checkbox"/> Foto <input type="checkbox"/>




Procés d'excavació		Data inici: 06.02.2004 Data fi: 06.02.2004
Interpretació:		
Materials representatius:	Referencia materials: Fulls d'inventari núm.:	
Elements i criteris de datació:	Cronologia:	
Observacions:		
ARXIU		
Plantes	seccions-alçats	fotografia
núm.:	núm.:	Diapositives: B/ N: Color:

<i>FITXA D'UNITATS ESTRATIGRÀFIQUES</i>				U.E.: 358   	
<i>INTERVENCIÓ: C/ FLASSADERS, 40</i>			<i>CODI: 019/04</i>		
Sector: 300	Zona: Centre i meridional	Cala: 3	Àmbit:		Cotes
Definició: Retall	Criteris de diferenciació:		Color:		Mínima: 248
Superfície:	Fiabilitat estratigràfica: Bona		Consistència:		Màxima: 254
COMPONENTS	SEQÜÈNCIA FÍSICA	CROQUIS UBICACIÓ/ EXTENSIÓ		SEQ. ESTRATIGRÀFICA	
Geològics	Igual a:			+ + + +	
	En contacte amb:				
	Se li adossa:				
	S'adossa a:				
Orgànics	Cobert per: 302			+ + + +	
	Cobreix:				
	Tallat per:				
Artificials	Talla: 318			+ + + +	
	Reomplert per: 310				
	Reomple:				
Descripció: Retall realitzat en la UE 318 tè 75 cm de llargada i 83 cm d'amplada.			Data d'actuació: 06.02.2004		Fitxa revisada per:
Estat de conservació:			Responsable:		Compr. de documentació: Fitxa <input type="checkbox"/> Dibuix <input type="checkbox"/> Foto <input type="checkbox"/>




Procés d'excavació		Data inici: 06.02.2004 Data fi: 06.02.2004
Interpretació:		
Materials representatius:	Referencia materials: Fulls d'inventari núm.:	
Elements i criteris de datació:	Cronologia:	
Observacions:		
ARXIU		
Plantes	seccions-alçats	fotografia
núm.:	núm.:	Diapositives: B/ N: Color:

<i>FITXA D'UNITATS ESTRATIGRÀFIQUES</i>				U.E.: 359   	
<i>INTERVENCIÓ: C/ FLASSADERS, 40</i>			<i>CODI: 019/04</i>		
Sector: 300	Zona: Centre i meridional	Cala: 3	Àmbit:		Cotes
Definició: Rasa	Criteris de diferenciació:		Color:		Mínima: 259
Superfície:	Fiabilitat estratigràfica: Bona		Consistència:		Màxima: 261
COMPONENTS	SEQÜÈNCIA FÍSICA	CROQUIS UBICACIÓ/ EXTENSIÓ		SEQ. ESTRATIGRÀFICA	
Geològics	Igual a:			+ + + +	
	En contacte amb:				
	Se li adossa:				
	S'adossa a:				
Orgànics	Cobert per:			+ + + +	
	Cobreix:				
	Tallat per:				
Artificials	Talla: 307			+ + + +	
	Reomplert per: 311				
	Reomple:				
Descripció: Retall realitzat en la UE 307.			Data d'actuació: 06.02.2004		Fitxa revisada per:
Estat de conservació:			Responsable:		Compr. de documentació: Fitxa <input type="checkbox"/> Dibuix <input type="checkbox"/> Foto <input type="checkbox"/>




Procés d'excavació		Data inici: 06.02.2004 Data fi: 06.02.2004
Interpretació: Es tracta possiblement de la rasa de la riostra UE 339		
Materials representatius:	Referencia materials: Fulls d'inventari núm.:	
Elements i criteris de datació:	Cronologia:	
Observacions:		
ARXIU		
Plantes	seccions-alçats	fotografia
núm.:	núm.:	Diapositives: B/ N: Color:

<i>FITXA D'UNITATS ESTRATIGRÀFIQUES</i>				U.E.: 360   					
<i>INTERVENCIÓ: C/ FLASSADERS, 40</i>			<i>CODI: 019/04</i>						
Sector: 300	Zona: Centre i meridional	Cala: 3	Àmbit:		Cotes				
Definició: Retall	Criteris de diferenciació:		Color:		Mínima: 238				
Superfície:	Fiabilitat estratigràfica: Bona		Consistència:		Màxima: 256				
COMPONENTS	SEQÜÈNCIA FÍSICA	CROQUIS UBICACIÓ/ EXTENSIÓ		SEQ. ESTRATIGRÀFICA					
Geològics	Igual a:			+	+				
	En contacte amb:					+	+		
	Se li adossa:							+	+
	S'adossa a:								
Orgànics	Cobert per: 302	+	+						
	Cobreix:			+	+				
	Tallat per:					+	+		
Artificials	Talla: 307	+	+						
	Reomplert per: 322			+	+				
	Reomple:					+	+		
Descripció: Petit retall realitzat en la UE 307		Data d'actuació: 12.02.2004	Fitxa revisada per:						
Estat de conservació:		Responsable:	Compr. de documentació: Fitxa <input type="checkbox"/> Dibuix <input type="checkbox"/> Foto <input type="checkbox"/>						




Procés d'excavació		Data inici: 12.02.2004 Data fi: 12.02.2004
Interpretació:		
Materials representatius:	Referencia materials: Fulls d'inventari núm.:	
Elements i criteris de datació:	Cronologia:	
Observacions:		
ARXIU		
Plantes	seccions-alçats	fotografia
núm.:	núm.:	Diapositives: B/ N: Color:

<i>FITXA D'UNITATS ESTRATIGRÀFIQUES</i>				U.E.: 361   	
<i>INTERVENCIÓ: C/ FLASSADERS, 40</i>			<i>CODI: 019/04</i>		
Sector: 300	Zona: Centre i meridional	Cala: 3	Àmbit:		Cotes
Definició: Retall	Criteris de diferenciació:		Color:		Mínima: 221
Superfície:	Fiabilitat estratigràfica: Bona		Consistència:		Màxima: 234
COMPONENTS	SEQÜÈNCIA FÍSICA	CROQUIS UBICACIÓ/ EXTENSIÓ		SEQ. ESTRATIGRÀFICA	
Geològics	Igual a:			+ + + +	
	En contacte amb:				
	Se li adossa:				
	S'adossa a:				
Orgànics	Cobert per:			+ + + +	
	Cobreix:				
	Tallat per:				
Artificials	Talla: 333			+ + + +	
	Reomplert per: 337				
	Reomple:				
Descripció: Retall que afecta al mur UE 331			Data d'actuació: 12.02.2004		Fitxa revisada per:
Estat de conservació:			Responsable:		Compr. de documentació: Fitxa <input type="checkbox"/> Dibuix <input type="checkbox"/> Foto <input type="checkbox"/>

Procés d'excavació		Data inici: 12.02.2004 Data fi: 12.02.2004
Interpretació:		
Materials representatius:	Referencia materials: Fulls d'inventari núm.:	
Elements i criteris de datació:	Cronologia:	
Observacions:		
ARXIU		
Plantes	seccions-alçats	fotografia
núm.:	núm.:	Diapositives: B/ N: Color:

<i>FITXA D'UNITATS ESTRATIGRÀFIQUES</i>				U.E.: 362   	
<i>INTERVENCIÓ: C/ FLASSADERS, 40</i>			<i>CODI: 019/04</i>		
Sector: 300	Zona: Centre i meridional	Cala: 3	Àmbit:		Cotes
Definició: Rasa	Criteris de diferenciació:		Color:		Mínima: 260
Superfície:	Fiabilitat estratigràfica: Bona		Consistència:		Màxima: 268
COMPONENTS	SEQÜÈNCIA FÍSICA	CROQUIS UBICACIÓ/ EXTENSIÓ		SEQ. ESTRATIGRÀFICA	
Geològics	Igual a:			+ + + +	
	En contacte amb:				
	Se li adossa:				
	S'adossa a:				
Orgànics	Cobert per:			+ + + +	
	Cobreix:				
	Tallat per:				
Artificials	Talla: 333			+ + + +	
	Reomplert per: 338				
	Reomple:				
Descripció: Retall realitzat en la UE 333, localitzada seguint la UE 339			Data d'actuació: 12.02.2004		Fitxa revisada per:
Estat de conservació:			Responsable:		Compr. de documentació: Fitxa <input type="checkbox"/> Dibuix <input type="checkbox"/> Foto <input type="checkbox"/>

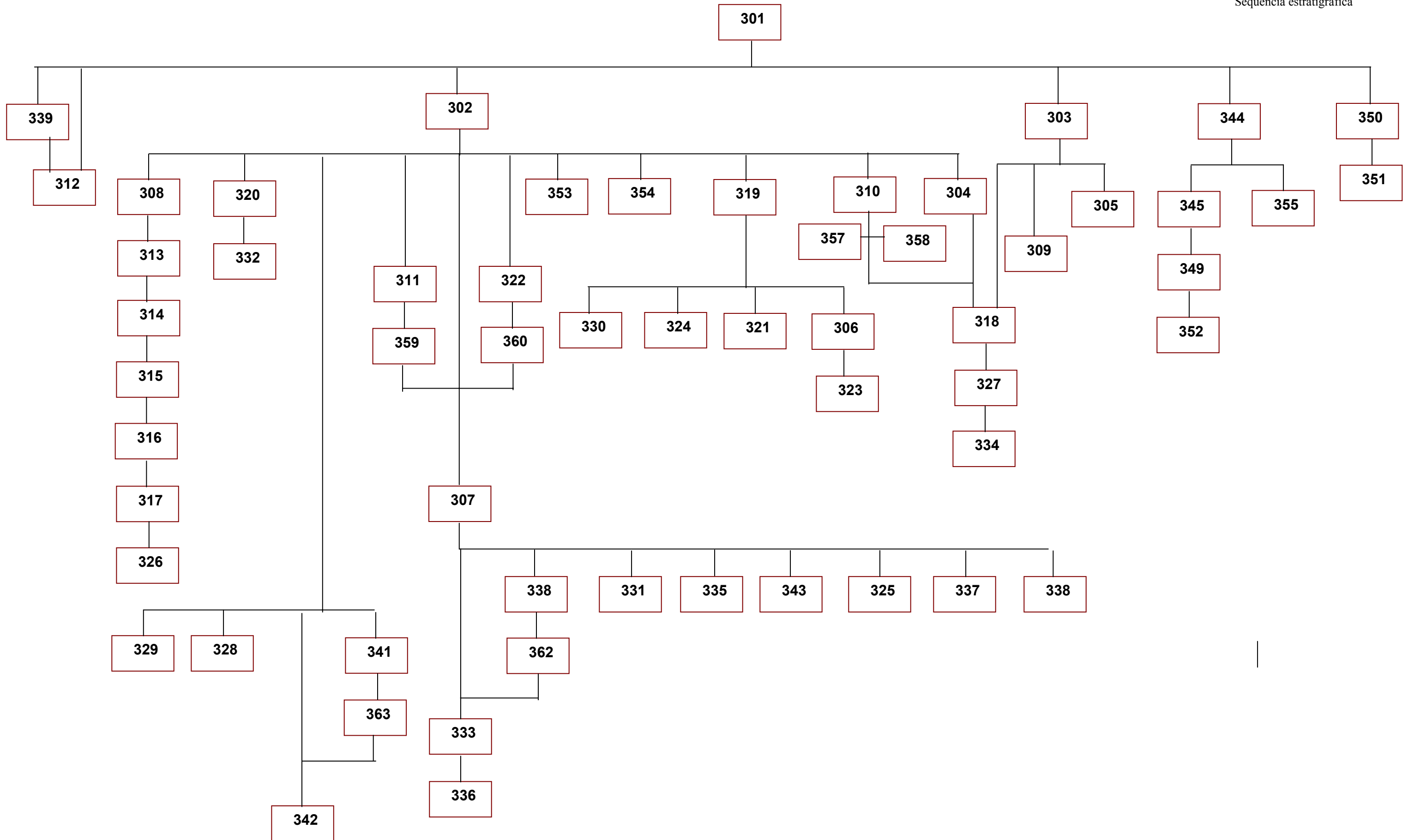
Procés d'excavació		Data inici: 12.02.2004 Data fi: 12.02.2004
Interpretació: Possible rasa de la riostra o mur UE 339		
Materials representatius:	Referencia materials: Fulls d'inventari núm.:	
Elements i criteris de datació:	Cronologia:	
Observacions:		
ARXIU		
Plantes	seccions-alçats	fotografia
núm.:	núm.:	Diapositives: B/ N: Color:

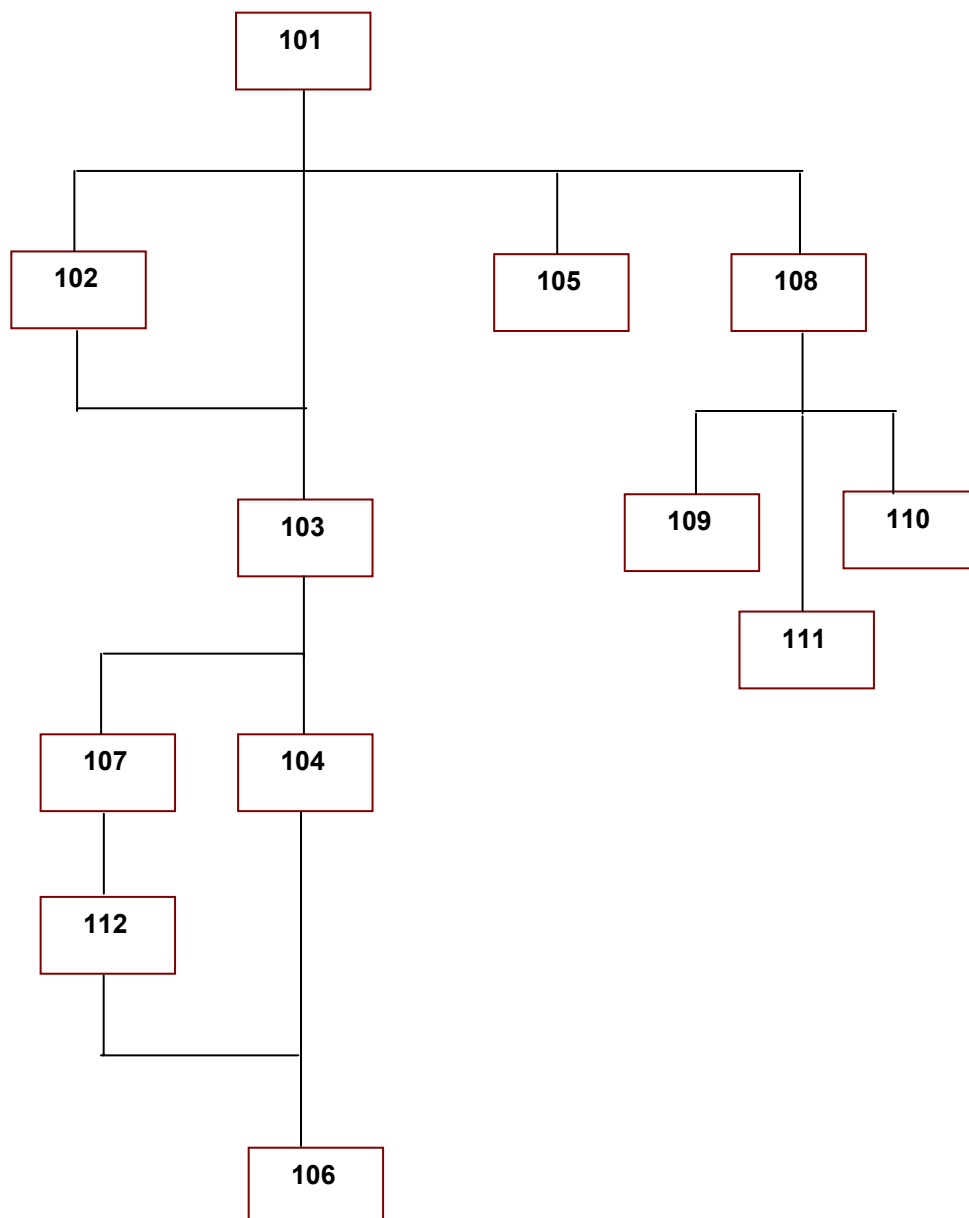
<i>FITXA D'UNITATS ESTRATIGRÀFIQUES</i>				U.E.: 363   	
<i>INTERVENCIÓ: C/ FLASSADERS, 40</i>			<i>CODI: 019/04</i>		
Sector: 300	Zona: Centre i meridional	Cala: 3	Àmbit:		Cotes
Definició: Retall	Criteris de diferenciació:		Color:		Mínima: 239
Superfície:	Fiabilitat estratigràfica: Bona		Consistència:		Màxima: 251
COMPONENTS	SEQÜÈNCIA FÍSICA	CROQUIS UBICACIÓ/ EXTENSIÓ		SEQ. ESTRATIGRÀFICA	
Geològics	Igual a:			+ + + +	
	En contacte amb:				
	Se li adossa:				
	S'adossa a:				
Orgànics	Cobert per: 302			+ + + +	
	Cobreix:				
	Tallat per:				
Artificials	Talla: 342			+ + + +	
	Reomplert per: 341				
	Reomple:				
Descripció: Retall realitzat en contacte amb la UE 331.			Data d'actuació: 24.02.2004		Fitxa revisada per:
Estat de conservació:			Responsable:		Compr. de documentació: Fitxa <input type="checkbox"/> Dibuix <input type="checkbox"/> Foto <input type="checkbox"/>

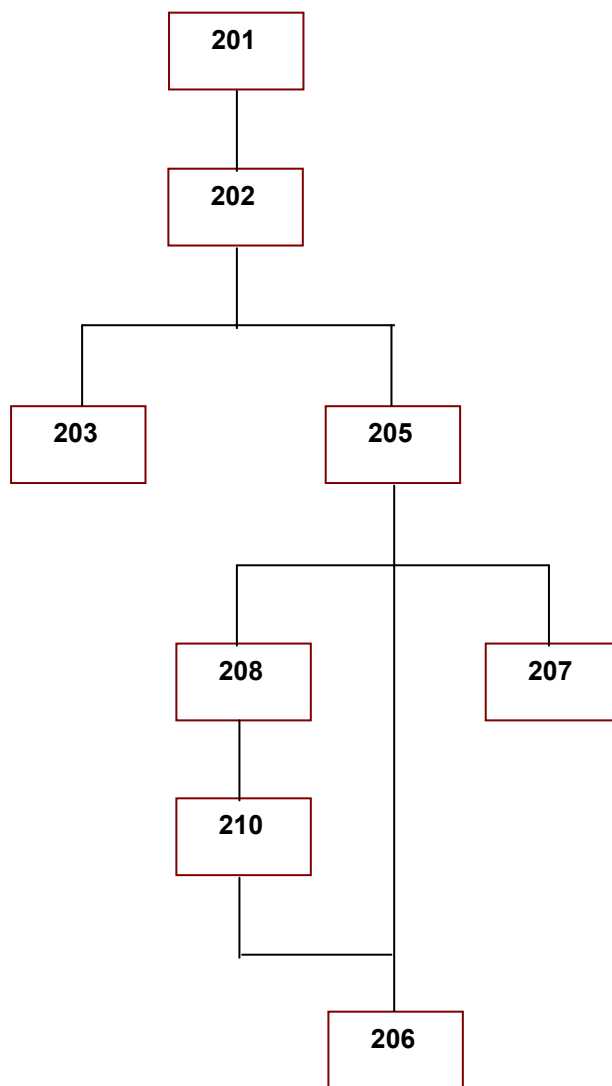
Procés d'excavació		Data inici: 24.02.2004 Data fi: 24.02.2004
Interpretació:		
Materials representatius:	Referencia materials: Fulls d'inventari núm.:	
Elements i criteris de datació:	Cronologia:	
Observacions:		
ARXIU		
Plantes	seccions-alçats	fotografia
núm.:	núm.:	Diapositives: B/ N: Color:

Fitxes de seqüència estratigràfica









Inventari del material

Inventari del material arqueològic del Carrer Flassaders, 40 019/04

UJ	AREA	CALA	ÀMBIT	NUM	FRAGMENTS	CODI	FORMA	TIPOLOGIA	TÈCNICA	PASTA	DECORACIÓ E	DECORACIÓ I	ACABAT E	ACABAT I	CRONOLOGIA	OBSERVACIONS	RESTAURACIÓ	FOTOGRAFIA	DIBUIX	MAGATZEM
107		Cala 1		1	VO	019/04	PDA	14304	TO	AO			EM	EM	Possiblement s.XVIII	Possiblement importació italiana.				
107		Cala 1		2	SF	019/04	PDA	14104	TO	AO			EM	EM	s.XVII	Superfície interior molt degradada.				
108		Cala 1		1	VO	019/04	PDA	14104-14129	TO	AO			EM	EM	1600-1635	Orla de l'ull creuat.				
108		Cala 1		2	VO+FO	019/04	ESC	14104	TO	AO			EM	EM	1600-1635	Orla de volutes contraposades i flor de tres pètals.				
108		Cala 1		3	VO+OR	019/04	EOR	14104	TO	AO			EM	EM	1600-1635	Orla de la palma triple.				
108		Cala 1		4	OR	019/04	OR	14208	TO	AO			EM	EM	Finals del s.XVI-s.XVII	Pinzell-pinta de triple traç.				
108		Cala 1		5	VO+FO	019/04	GRE	14003	TO	AO			VI	VI		Vidrat melat.				
108		Cala 1		6	AN	019/04	OPC	14003	TO	AO	PC		VI	VI		Vidrat melat.				
108		Cala 1		7	SF	019/04	OPC	14003	TO	AO			VI	VI		Vidrat melat.				
108		Cala 1		8	SF	019/04	FIN	14003	TO	AO			VI			Vidrat verd.				
108		Cala 1		9	SF	019/04	FIN	14006	TO	AR			VI			Vidrat verd.				
108		Cala 1		10	SF	019/04	FIN	14005	TO	AR										
202		Cala 2		1	FO	019/04	ESC	14101	TO	AO				EM	Possiblement s.XV					
202		Cala 2		2	VO	019/04	GIB	14002	TO	AO										
302		Cala 3		1	VO	019/04	PAT	14252	TO	AO				EM	ss.XIII-XIV	Decorada amb motius geomètrics.				
302		Cala 3		2	SF	019/04	FIN	14252	TO	AO				EM	ss.XIII-XIV	Decorada amb motius geomètrics.				
302		Cala 3		3	VO	019/04	ESC	14252	TO	AO				EM	ss.XIII-XIV	Superfície interior molt degradada.				
302		Cala 3		4	VO	019/04	GIB	14003	TO	AO				VI						
302		Cala 3		5	FO	019/04	GRE	14003	TO	AO				VI						
302		Cala 3		6		019/04		50025	MO	AO					Possiblement s.XIX					
302		Cala 3		7-12	SF	019/04	FIN	14002	TO	AO	PI				Possiblement s.XIV-XV	(6 fragments) Decorada amb un motiu geomètric pintat de color vermell fosc.				
305		Cala 3		1	FO	019/04	PAT	14109	TO	AO			EM	EM	Mitjans del s.XVIII					

Inventari del material arqueològic del Carrer Flassaders, 40 019/04

305	Cala 3	2	FO	019/04	PAT	14103	TO	AO			EM	EM	s.XVII					
305	Cala 3	3	SF	019/04	FIN	14103	TO	AO			EM	EM	s.XVII					
307	Cala 3	1	FO	019/04	PAT	14101	TO	AO			EM	EM	Possiblement s.XVIII	Decorada amb motius florals.				
307	Cala 3	2	VO	019/04	PDA	14104	TO	AO			EM	EM	1600-1635	Orla de l'ull creuat.				
307	Cala 3	3	SF	019/04	ESC	14104	TO	AO			EM	EM	1600-1635	Orla d'arc i mig punt.				
307	Cala 3	4	VO	019/04	PDA	14200	TO	AO			EM	EM	Possiblement s.XVII	Superfície interior i exterior molt degradada. No es pot identificar la decoració.				
307	Cala 3	5-8	FO	019/04	FIN	14101	TO	AO			EM		Possiblement s.XVII	(4 fragments)				
307	Cala 3	9	VO	019/04	PDA	14003	TO	AO				VI		Vidrat melat.				
307	Cala 3	10	VO	019/04	OPC	14003	TO	AO	PC			VI		Vidrat melat.				
307	Cala 3	11	VO	019/04	TUP	14003	TO	AO			VI	VI		Vidrat melat.				
307	Cala 3	12	VO	019/04	GIB	14003	TO	AO				VI		Vidrat melat.				
307	Cala 3	13	VO	019/04	OLL	14003	TO	AM			VI	VI		Vidrat verd.				
307	Cala 3	14	VO+NA	019/04	OLL	14003	TO	AM			VI	VI		Vidrat verd.				
307	Cala 3	15-16	NA	019/04	FIN	14003	TO	AO				VI		Vidrat melat.				
307	Cala 3	17	FO	019/04	TES	14003	TO	AO				VI		Vidrat melat.				
307	Cala 3	18	FO	019/04	GRE	14003	TO	AO				VI		Vidrat melat.				
307	Cala 3	19-22	SF	019/04	OPC	14003	TO	AO	PC			VI		Vidrat melat.				
307	Cala 3	23	SF	019/04	OLL	14003	TO	AO				VI	VI	Vidrat verd.				
307	Cala 3	24-25	SF	019/04	FIN	14002	TO	AO										
307	Cala 3	26-27	FO	019/04	FIN	14005	TO	AR										
307	Cala 3	28-29	SF	019/04	FIN	14005	TO	AR										
307	Cala 3	30		019/04		50028	MO	AO				VI		Vidrat verd.				
307	Cala 3	31-32		019/04	CLA	20002	FJ							(2 fragments)				
307	Cala 3	33-35		019/04	Troquel	20008								(3 fragments)				
307	Cala 3	36-43		019/04	PLC	20002-20008												
307	Cala 3	44		019/04	MON	20008												
308	Cala 3	1-5	VO	019/04	PAT	14252	TO	AO				EM	ss.XIII-XIV	(5 fragments) Decorats amb sanefes geomètriques.				
308	Cala 3	6-7	VO	019/04	PAT	14252	TO	AO				EM	ss.XIII-XIV	(2 fragments) Decorats amb motius geomètrics.				
308	Cala 3	8	VO	019/04	ESC	14252	TO	AO				EM	ss.XIII-XIV	Superfície interior molt degradada. No es pot identificar la decoració.				
308	Cala 3	9	FO	019/04	ESC	14252	TO	AO				EM	ss.XIII-XIV					
308	Cala 3	10	FO	019/04	LPA	14252	TO	AO				EM	ss.XIII-XIV	Decoració de motius geomètrics.				
308	Cala 3	11	VO	019/04	GIB	14003	TO	AO				VI	ss.XIII-XIV	Vidrat melat.				
308	Cala 3	12	FO	019/04	GIB	14003	TO	AO				VI		Vidrat melat.				
308	Cala 3	13	AN	019/04	BAC	14002	TO	AO										
308	Cala 3	14-16	FO	019/04	GIB	14003	TO	AO				VI		(2 fragments) Vidrat melat.				
308	Cala 3	17	BR	019/04	FIN	14002	TO	AO										
308	Cala 3	18-19	SF	019/04	GIB	14003	TO	AO				VI		(2 fragments) Vidrat melat.				
308	Cala 3	20-21	SF	019/04	FIN	14002	TO	AO						(2 fragments).				
308	Cala 3	22	SF	019/04	FIN	14002	TO	AO	AC									

Inventari del material arqueològic del Carrer Flassaders, 40 019/04

311	Cala 3	1	VO	019/04	PDA	14119	TO	AO			EM	EM	s.XVII					
313	Cala 3	1-3	VO	019/04	PAT	14252	TO	AO				EM	ss.XIII-XIV	(3 fragments) Decorats amb motius geomètrics.				
313	Cala 3	4-6	VO	019/04	PAT	14252	TO	AO				EM	ss.XIII-XIV	(3 fragments) Superfície interior molt degradada. No es pot identificar la decoració.				
313	Cala 3	7-8	SF	019/04	PAT	14252	TO	AO				EM	ss.XIII-XIV	(2 fragments) Decorats amb motius geomètrics.				
313	Cala 3	9	VO	019/04	GIB	14003	TO	AO				VI		Vidrat verd.				
313	Cala 3	10-11	SF	019/04	GIB	14003	TO	AO				VI		(2 fragments) Vidrat melat.				
313	Cala 3	12-13	SF	019/04	OPC	14003	TO	AO	PC			VI		(2 fragments) Vidrat verd.				
313	Cala 3	14-16	SF	019/04	FIN	14003	TO	AO				VI	Possiblement ss.XIII-XIV	(3 fragments) Vidrat verd clar.				
314	Cala 3	1	SF	019/04	FIN	14252	TO	AO			EM		ss.XIII-XIV	Decoració de motius geomètrics.				
314	Cala 3	2	SF	019/04	FIN	14252	TO	AO			EM		ss.XIII-XIV	Decoració de motius geomètrics.				
314	Cala 3	3	VO+NA	019/04	Pitxer	14252	TO	AO			EM		ss.XIII-XIV	Superfície exterior molt degradada. No es pot identificar la decoració.				
314	Cala 3	4	FO	019/04	GIB	14003	TO	AO				VI		Vidrat melat.				
314	Cala 3	5-7	VO	019/04	GIB	14003	TO	AO				VI		(3 fragments) Vidrat melat.				
314	Cala 3	8	SF	019/04	GIB	14003	TO	AO				VI		Vidrat melat. Fragment retallat en forma circular.				
314	Cala 3	9		019/04	PLC	20001	TO	AO										
314	Cala 3	10		019/04		30003	TO	AO										
315	Cala 3	1	FO+BE	019/04	LLUM	14003	TO	AO				VI	Possiblement ss.XIII-XIV	Vidrat melat. També s'anomena gresol.				
315	Cala 3	2	VO	019/04	OPC	14005	TO	GR	PC									
315	Cala 3	3	SF	019/04	FIN	14003	TO	AO				VI		Vidrat melat.				
317	Cala 3	1	CO	019/04	FIN	14003	TO	AO	IF		VI		Possiblement ss.XIII-XIV	Vidrat verd.Possiblement es podria correspondre a un aiguamans.				
317	Cala 3	2-5	SF	019/04	FIN	14003	TO	AO			VI		Possiblement ss.XIII-XIV	(4 fragments) Vidrat verd.				
317	Cala 3	6	NA	019/04	OPC	14003	TO	GO	PC			VI		Vidrat verd.				
319	Cala 3	1	VO+AN+FO	019/04	TAS	14303	MO	CA			VI	VI	s.XIX	Decoració estampada en color sèpia.				
319	Cala 3	2		019/04	MON	20008							1858,1866-1868	Possiblemet 2 maravedisos.Bcn				
319	Cala 3	3		019/04	MON	20008							1830-1833	8 maravedisos. Ferran VII, Segòvia				
319	Cala 3	4		019/04	MON	20008							1841	3 Quartos. Isabel II.Bcn				
319	Cala 3	5		019/04	CAMPO	20005												
319	Cala 3	6		019/04	MON	20008							1840	6 Quartos. Isabel II.Bcn				
319	Cala 3	7-8		019/04	Troquel	20008								(2 fragments)				
319	Cala 3	9		019/04	MON	20008								Òbol o diner				
319	Cala 3	10		019/04	Troquel	20008												
320	Cala 3	1	VO	019/04	PAT	14303	MO	CA	PI		VI	VI	s.XIX	Decoració estampada en color vermell fosc i elements pintats en verd.				
320	Cala 3	2	VO	019/04	OLL	14303	MO	CA			VI	VI	s.XIX					
320	Cala 3	3	SF	019/04	FIN	14303	MO	CA			VI	VI	s.XIX					

Inventari del material arqueològic del Carrer Flassaders, 40 019/04


320	Cala 3	4	NA	019/04	BAC	14003	TO	AO				VI		Vidrat verd.	
320	Cala 3	5		019/04		50014	MO	AO				EM	ss.XIX-XX		
320	Cala 3	6		019/04		50025	MO	AO				VI	ss.XIX-XX		
320	Cala 3	7		019/04	Forquilla	20008	MO						ss.XIX-XX		
320	Cala 3	8		019/04	MON	20008							1836-1848 ,1866-1868	6 quartos, 5 cèntims d'escut. Bcn	
320	Cala 3	9		019/04	MON	20008							1866-1868	1 cèntim d'escut. Isabel II, Segòvia	
320	Cala 3	10		019/04	MON	20008							1836-1848 ,1866-1868	6 quartos, 5 cèntims d'escut. Bcn	
320	Cala 3	11		019/04	PLC	20008									
323	Cala 3	1-2	FO	019/04	PAT	14306	TO	AO				EM	EM	s.XIX	(2 fragments) Decorada amb motius florals.
323	Cala 3	3	NA	019/04	TAS	14303	MO	CA				VI	VI	s.XIX	
323	Cala 3	4-5	SF	019/04	FIN	14300	TO	AO				EM	EM	s.XIX	(2 fragments)
323	Cala 3	6		019/04		50032	MO	AO				EM		s.XIX	Decorada amb una flor.
323	Cala 3	7		019/04	MON	20008								1836	3 quartos. Isabel II, Bcn.
323	Cala 3	8		019/04	Troquel	20008									
327	Cala 3	1	VO	019/04	PAT	14252	TO	AO				EM	ss.XIII-XIV	Superfície interior molt degradada. No es pot identificar la decoració.	
327	Cala 3	2-3	VO	019/04	GIB	14003	TO	AO				VI		(2 fragments) Vidrat melat.	
327	Cala 3	4	VO	019/04	OPC	14003	TO	GO	PC			VI		Vidrat verd fosc.	
327	Cala 3	5	VO	019/04	FIN	14002	TO	AO							
327	Cala 3	6	NA	019/04	FIN	14003	TO	AO				VI		Vidrat melat.	
327	Cala 3	7	NA	019/04	FIN	14002	TO	AO							
327	Cala 3	8	NA	019/04	FIN	14002	TO	GO							
327	Cala 3	9	SF	019/04	GIB	14003	TO	AO				VI		Vidrat melat.	
327	Cala 3	10	SF	019/04	FIN	14002	TO	GM							
327	Cala 3	11	SF	019/04	FIN	14003	TO	AO							
327	Cala 3	12-13	SF	019/04	FIN	14002	TO	AO						(2 fragments)	
327	Cala 3	14	SF	019/04	OPC	14002	TL	GM	PC						
327	Cala 3	15	VO	019/04	FIN	14005	TO	AR							
327	Cala 3	16		019/04	MON	20008									
333	Cala 3	1	VO	019/04	PDA	14252	TO	AO				EM	ss.XIII-XIV	Superfície interior molt degradada. No es pot identificar la decoració.	
333	Cala 3	2	SF	019/04	FIN	14252	TO	AO				EM	ss.XIII-XIV	Decorada amb motius geomètrics.	
333	Cala 3	3	VO	019/04	POA	14002	TO	AO						Presenta regalims de vidrat melat en la part superior de la vora.	
333	Cala 3	4	AN	019/04	POA	14003	TO	AO				VI	VI	Vidrat melat.	
333	Cala 3	5	Support	019/04	ESF	14003	TO	AO				VI	VI	Vidrat melat.	
333	Cala 3	6	AN	019/04	FIN	14002	TO	AO							
333	Cala 3	7	SF	019/04	FIN	14002	TO	AO	IN					La superfície exterior està decorada amb marques incises en forma de creu.	
333	Cala 3	8	SF	019/04	FIN	14002	TO	AO							
333	Cala 3	9		019/04	MON	20008							1336-1387	Òbol. Pere III, Bcn.	
337	Cala 3	1	VO+OR	019/04	EOR	14104	TO	AO				EM	EM	1635-1670	Orla de circumferències concèntriques.
337	Cala 3	2	FO	019/04	PAT	14104	TO	AO				EM	EM	1635-1670	

Inventari del material arqueològic del Carrer Flassaders, 40 019/04

337	Cala 3	3	SF	019/04	FIN	14101	TO	AO			EM	EM	Possiblement s.XV					
337	Cala 3	4	FO	019/04	ESC	14250	TO	AO			EM	EM	s.XIV					
337	Cala 3	5	VO	019/04	PAT	14252	TO	AO				EM	ss.XIII-XIV	Decorada amb motius geomètrics.				
337	Cala 3	6	SF	019/04	FIN	14252	TO	AO				EM	ss.XIII-XIV	Decorada amb motius geomètrics.				
337	Cala 3	7	VO	019/04	PDA	14003	TO	AO				VI						
337	Cala 3	8	SF	019/04	OPC	14003	TO	AO	PC			VI						
337	Cala 3	9		019/04	CLA	20002	FO											
341	Cala 3	1		019/04	MON	20008							1336-1387	Òbol. Pere III, Bcn.				
341	Cala 3	1-2	VO	019/04	PAT	14252	TO	AO				EM	ss.XIII-XIV	(2 fragments) Decorada amb motius geomètrics.				
341	Cala 3	3	FO	019/04	GER	14002	TO	AO										
344	Cala 3	4	SF	019/04	FIN	14002	TO	AO										
344	Cala 3	1-2	FO	019/04	PAT	14101	TO	AO			EM	EM	Possiblement s.XVIII	Superfície interior i exterior molt degradada. No es pot identificar la decoració.				
344	Cala 3	3	VO	019/04	GIB	14003	TO	AO				VI		Vidrat groguenc.				
344	Cala 3	4	SF	019/04	GIB	14003	TO	AO				VI		Vidrat groguenc.				
344	Cala 3	5	BR	019/04	FIN	14002	TO	AO										
344	Cala 3	6	NA	019/04	FIN	14003	TO	AO			VI	VI		Vidrat verd.				
344	Cala 3	7	CO	019/04		14002	TO	AO	PR					Presenta una aspa pintada de color vermell en la superfície exterior.				
344	Cala 3	8		019/04	TPT	14002	MO	AO										
345	Cala 3	9		019/04	GES	40015	MO							Recipient o motllo per fondre ferro, ja que a les parets interiors queden restes d'aquest metall.				
345	Cala 3	1-3	VO	019/04	PAT	14252	TO	AO				EM	ss.XIII-XIV	Decorada amb motius geomètrics.				
345	Cala 3	4	VO	019/04	FIN	14252	TO	AO			EM	EM	ss.XIII-XIV	Superfície interior i exterior molt degradada. No es pot identificar la decoració.				
345	Cala 3	5	FO	019/04	PAT	14252	TO	AO				EM	ss.XIII-XIV					
345	Cala 3	6	SF	019/04	FIN	14252	TO	AO				EM	ss.XIII-XIV	Decorada amb motius geomètrics.				
349	Cala 3	7	SF	019/04	FIN	14002	TO	AO										
349	Cala 3	1-2	SF	019/04	FIN	14300	TO	AO			EM	EM	Possiblement s.XVII	Superfície interior i exterior molt degradada.				
349	Cala 3	3	FO	019/04	GIB	14003	TO	AO				VI		Vidrat groguenc.				
350	Cala 3	4	NA	019/04	FIN	14002	TO	AM										
350	Cala 3	1-3	VO	019/04	PAT	14107	TO	AO			EM	EM	s.XVIII	(3 fragments)				
350	Cala 3	4	SF	019/04	PAT	14107	TO	AO			EM	EM	s.XVIII					
350	Cala 3	5-7	FO	019/04	PAT	14107	TO	AO			EM	EM	s.XVIII	(3 fragments)				
350	Cala 3	8-10	FO	019/04	ESC	14111	TO	AO			EM	EM	s.XVII	(3 fragments)				
350	Cala 3	11	FO	019/04	FIN	14002	TO	AM										
350	Cala 3	12-16		019/04	TPT	14002	MO	AO						(5 fragments)				
350	Cala 3	17-32	VO+FO	019/04	GES	40015	MO							Recipient o motllo per fondre ferro, ja que a les parets interiors queden restes d'aquest metall.				
	Cala 3	33		019/04	CLA	20008												



019/04.350.17 fons ext.



019/04.350.17 fons int.



019/04.308.10 fons ext.



019/04.308.10 fons int.




019/04.308.10 decoració.

LÀM.2




VECLUS


C/Flassaders,núm 40 (019/04)




019/04.320.9 rev




019/04.320.9 anv




019/04.323.7 rev




019/04.323.7 anv



019/04.333.9 rev



019/04.333.9 anv



019/04.323.8-019/04.323.9

LÀM.5



VECLUS

C/Flassaders,núm 40 (019/04)



019/04.319.5 rev



019/04.319.5 anv



019/04.319.4 rev



019/04.319.4 anv



019/04.320.10-019/04.320.8 rev



019/04.320.10-019/04.320.8 anv



019/04.319.6 -019/04.319.8

LÀM.4



VECLUS

C/Flassaders,núm 40 (019/04)



019/04.319.2 rev



019/04.319.2 anv



019/04.319.3 rev



019/04.319.3 anv



019/04.307. 35, 019/04.307.35 bis,
019/04.307.33-019/04.307.34

LÀM.3



VECLUS

C/Flassaders,núm 40 (019/04)